



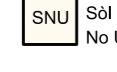
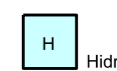

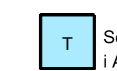
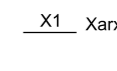
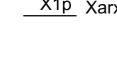
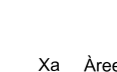



-  Terme municipal
-  SUC Símbol Consolidat
-  SUC Símbol millora urbana Únia no consolidat
-  SUC Símbol Urbanitzable Delimitat
-  SNU Símbol No Urbanitzable
-  H Símbol Hidrogràfic
-  Símbol inundabilitat
-  T Símbol Serveis Tècnics i Ambientals
-  X1 Xarxa territorial bàsica
-  X1b Xarxa territorial projectada
-  X2 Xarxa bàsica local
-  Xa Àrees d'aparcament


POUM
Pla d'ordenació urbanística municipal



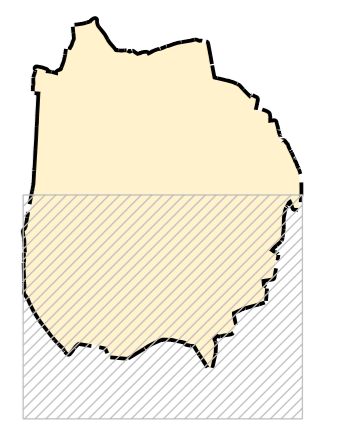
AJUNTAMENT DE LA PERA

0.1b
Classificació del Sòl
Estructura General

Aprovació Inicial novembre 2010



Escala A1: 1/5.000
Escala A3: 1/10.000



0 25 100 250m

ISABEL MIQUEL I MACIÀ, arquitecte