

**PLA DE PROTECCIÓ CIVIL D'ESPONELLÀ**



**MANUAL D'ACTUACIÓ  
PER A INUNDACIONS**

## ÍNDEX

<b>0.</b>	<b>REGLAMENTACIÓ .....</b>	<b>1</b>
<b>1.</b>	<b>DADES DEL MUNICIPI.....</b>	<b>2</b>
<b>1.1</b>	<b>DADES GENERALS.....</b>	<b>2</b>
1.1.1	SITUACIÓ GEOGRÀFICA .....	2
1.1.2	SUPERFÍCIE.....	2
1.1.3	POBLACIÓ CENSADA I POBLACIÓ TURÍSTICA .....	2
1.1.4	ALTITUD .....	3
1.1.5	HIDROLOGIA.....	3
1.1.6	XARXA VIÀRIA.....	3
1.1.7	XARXA FERROVIÀRIA.....	3
1.1.8	XARXA DE GAS .....	3
1.1.9	XARXA ELÈCTRICA .....	3
<b>1.2</b>	<b>DADES ESPECÍFIQUES ASSOCIADES AL RISC .....</b>	<b>4</b>
<b>2.</b>	<b>CONEIXEMENT DEL RISC I VULNERABILITAT .....</b>	<b>8</b>
<b>2.1</b>	<b>RESUM I CONCLUSIONS DE L'ANÀLISI DE RISC .....</b>	<b>8</b>
<b>2.2</b>	<b>ÀREES O SECTORS D'AFECTACIÓ .....</b>	<b>9</b>
<b>2.3</b>	<b>ELEMENTS VULNERABLES .....</b>	<b>12</b>
<b>2.4</b>	<b>DETERMINACIÓ DE LES CAMPANYES.....</b>	<b>18</b>
<b>3.</b>	<b>ACTIVACIÓ DEL PLA.....</b>	<b>18</b>
<b>3.1</b>	<b>NIVELLS .....</b>	<b>18</b>
<b>3.2</b>	<b>CRITERIS D'ACTIVACIÓ .....</b>	<b>18</b>
<b>4.</b>	<b>ESTRUCTURA I ORGANITZACIÓ.....</b>	<b>19</b>
<b>4.1</b>	<b>RESPONSABLE MUNICIPAL DE L'EMERGÈNCIA .....</b>	<b>19</b>
<b>4.2</b>	<b>COMITÈ MUNICIPAL DE L'EMERGÈNCIA.....</b>	<b>19</b>
4.2.1	COMITÈ MUNICIPAL DE L'EMERGÈNCIA .....	19
4.2.2	CONSELL ASSESSOR .....	20
4.2.3	REPRESENTANT MUNICIPAL AL PLA INUNCAT .....	21
<b>4.3</b>	<b>GABINET D'INFORMACIÓ .....</b>	<b>21</b>
<b>4.4</b>	<b>GRUPS ACTUANTS.....</b>	<b>22</b>
4.4.1	GRUP LOCAL D'INTERVENCIÓ .....	22
4.4.2	GRUP LOCAL SANITARI .....	23
4.4.3	GRUP LOCAL LOGÍSTIC I D'ACOLLIDA.....	23
4.4.4	GRUP LOCAL D'ORDRE I AVISOS A LA POBLACIÓ.....	24
4.4.5	GRUP LOCAL ESPECIAL DEL RISC.....	25
<b>4.5</b>	<b>CENTRES DE COORDINACIÓ .....</b>	<b>25</b>
<b>5.</b>	<b>OPERATIVITAT .....</b>	<b>27</b>

---

<b>5.1</b>	<b>PROCEDIMENTS GENERALS .....</b>	<b>27</b>
5.1.1	ACTUACIONS GENERALS.....	27
5.1.2	PROCEDIMENTS D'ACTIVACIÓ. INTERFASE AMB PLANS SUPERIORS.....	27
5.1.3	SISTEMES D'AVÍS A LA POBLACIÓ.....	28
5.1.4	MESURES DE PROTECCIÓ DE LA POBLACIÓ .....	28
	5.1.4.1 CONFINAMENT .....	28
	5.1.4.2 EVACUACIÓ I ACOLLIDA.....	28
5.1.5	INTERFASE AMB ELS PAU.....	29
<b>5.2</b>	<b>FITXES D'ACTUACIÓ.....</b>	<b>29</b>
<b>6.</b>	<b>ANNEXOS ESPECÍFICS.....</b>	<b>39</b>
<b>6.1</b>	<b>ANNEX 1. MODELS DE DECLARACIÓ D'ACTIVACIÓ I ALTRES COMUNICATS I DISPOSICIONS .....</b>	<b>39</b>
<b>6.2</b>	<b>ANNEX 2. CONSELLS D'AUTOPROTECCIÓ PEL RISC .....</b>	<b>40</b>
<b>6.3</b>	<b>ANNEX 3. PLANS D'AUTOPROTECCIÓ ASSOCIATS (SI S'ESCAU) .....</b>	<b>42</b>
<b>6.4</b>	<b>ANNEX 4. CARTOGRAFIA ESPECÍFICA.....</b>	<b>43</b>
<b>6.5</b>	<b>ANNEX 5. REGLAMENTACIÓ .....</b>	<b>44</b>

## 0. REGLAMENTACIÓ

### DISPOSICIONS BÀSIQUES

- El municipi d'Esponellà ha dictat les següents disposicions legals en matèria de protecció civil:
  - Pla d'actuació municipal per a emergències sísmiques aprovat pel Ple municipal del dia 17/12/2007 i homologat per la Comissió de Protecció Civil de Catalunya el dia 14/02/2008
  - Pla d'actuació municipal per a risc d'incendis aprovat pel Ple municipal del dia 19/05/2009 i homologat per la Comissió de Protecció Civil de Catalunya el dia 14/02/2008

Respecte a l'ADF més propera del municipi trobem:

- ADF "L'Estany" nº 156 formada el 1988; Passeig de la Indústria 19, 17820 Banyoles.

Els municipis que la formen són: Camós Serinyà, Porqueres, Palol de Revardit, Sant Miquel de Campmajor, Fontcoberta, **Esponellà**, Banyoles i Cornellà de Terri

Altres associacions de defensa de la natura: Associació de defensa forestal la Cinyana.

### DISPOSICIONS A EMETRE EN SITUACIÓ D'EMERGÈNCIA

L'annex 1 d'aquest manual inclou els models de disposicions següents:

- Notificació d'activació i desactivació del Pla de protecció civil municipal (punt 1 de l'annex 1).

## 1. DADES DEL MUNICIPI

### 1.1 DADES GENERALS

#### 1.1.1 SITUACIÓ GEOGRÀFICA

El municipi d'Esponellà està situat al nord de la comarca del Pla de l'Estany amb les coordenades geogràfiques (UTM) del nucli urbà:

UTM X: 483.190

UTM Y: 4.669.830

Limita amb els municipis de

Nom de municipi	Situació NSEO	Telèfon de l'Ajuntament
Crespià	N	972 597 065
Cabanelles (Alt Empordà)	NE	972 565 161
Vilademuls	E i SE	972 560 204
Fontcoberta	S	972 574 139
Serinyà	O	972 593 128
Porqueres	SO	972 570 102
Maià de Montcal (Garrotxa)	NO	972 591 051

#### 1.1.2 SUPERFÍCIE

Superfície total	16,26 Km <sup>2</sup>
------------------	-----------------------

#### 1.1.3 POBLACIÓ CENSADA I POBLACIÓ TURÍSTICA

Habitants censats	Màxim d'habitants en època turística
437	---

(segons les dades de l'últim cens)

Nom del nucli	Nombre d'habitants
Les Anglades	37
Batlíori	21
Borrell	36
Brunsó	22
Les Caselles	22
Centenys	43
Esponellà	154
Martís	64
Vilert	38

### 1.1.4 ALTITUD

Altitud màxima amb població/infraestructures	260 m
Altitud mínima amb població/infraestructures	94 m
Altitud del nucli urbà	141 m

### 1.1.5 HIDROLOGIA ✓

Rius	Riu Fluvià
Rieres destacables	Rec d'Espolla
Torrents destacables	Torrent Major, Torrent de Centenys
Canals	---
Llacs	---
Embassaments	---
Salts	Salt de Martís

### 1.1.6 XARXA VIÀRIA ✓

Carretera/autopista	Titularitat
GI-554 de Bàscara a Esponellà	Generalitat de Catalunya
GIP-5121 de Banyoles a Figueres	Generalitat de Catalunya
Ctra. del Pla de Martís a central hidroelèctrica	Ens locals
Ctra. De Centenys	Ens locals

### 1.1.7 XARXA FERROVIÀRIA ✓

Línia de ferrocarril	Dades
Inexistent	Dependència Estacions/Abaixadors:

### 1.1.8 XARXA DE GAS

Línia de gasificació	Dependència (companyia)
Gasoducte Serinyà - Figueres	Grupo Hidrocantabrico SA

### 1.1.9 XARXA ELÈCTRICA ✓

Línia elèctrica / Estacions transformadores	Tipus	Companyia	Afecta massa forestal? (S/N)
Alta tensió	25 Kv	AGRI-ENERGIA, SA	S
Alta tensió	66 Kv	FECSA ENDESA	S

✓ Cal cartografiar aquestes dades.

## 1.2 DADES ESPECÍFIQUES ASSOCIADES AL RISC

### Riu / riera / torrent / canal

Dins el terme municipal i d'acord amb la regionalització de l'ACA al terme municipal s'hi distingeixen dos tipologies de cursos superficials:

Muntanya Mediterrània (MM): En aquesta regió es troben els rius de les serres prepirinenques i del Montseny. És una transició entre la muntanya pirinenca i la zona mediterrània. Bona part dels rius que hi flueixen estan enclavats en zones de relleu abrupte. La pluviometria és moderada (entre 900 i 1.200 mm anuals) i, en conseqüència, les aportacions específiques són mitjanes (entre 0.2 i 0.4 hm<sup>3</sup> km<sup>-2</sup> any<sup>-1</sup>).

Zona Baixa Mediterrània (ZM): És la regió més extensa de Catalunya, situada entre la muntanya mediterrània i la franja costanera. La morfologia és variable, ja que tant inclou àrees de muntanya mitjana com zones molt planes. És una regió poc plujosa (< 650 mm anuals), per la qual cosa les aportacions específiques són molt baixes (inferiors a 0,1 hm<sup>3</sup> km<sup>-2</sup> any<sup>-1</sup>) i de caràcter torrencial; amb una gran capacitat de transport sòlid.

Codi	Nom	Característiques	Longitud en el T.M (m):	Direcció del curs principal
XH1	Riu Fluvià	MM Es tracta del curs principal que discorre pel municipi on aboquen les seves aigües la major part de rieres i torrents. Les principals àrees d'afectació per inundacions del municipi es situen al llarg d'aquest curs. El creuen el Pont d'Esponellà i el Passallís de Vilert i s'hi situen	8.279	W-E
XH2	Torrent d'en Xiquet	ZM Petit torrent d'escàs recorregut situat al nord-est del municipi i que drena les aigües del Bosc d'en Xiquet. Creua el camí d'Esponellà a Fares.	315	S-N
XH3	Rec d'Espolla i afluent	ZM Rec situat a l'est del municipi i que el travessa fins trobar-se amb el Fluvià. Discorre amb poc pendent pel Pla de Martís fins el nucli del mateix nom, on fa un salt que esdevé un punt d'interès i identitari del municipi. A partir d'aquí baixa amb un pendent pronunciat fins trobar-se amb el Fluvià Compta amb varis afluent menors que drenen el pla en direcció E-W. Creuen la GIP-5121 en diversos punts i el camí de Serinyà a Martís	8.330	SW-NE
XH4	Torrent del Bosc de la Creu	ZM Torrent que drena les aigües del Bosc de la Creu, amb un pendent pronunciat fins arribar a la terrassa al·luvial del Fluvià a la zona dels Palancs, on es troba amb el riu, Creua el camí d'Esponellà a Fares.	737	SW-NE
XH5	Torrent de Centenys	ZM Torrent i els seus afluent situats al SW del municipi que drenen les aigües de les proximitats del nucli de Centenys. És tributari de la Riera de la Farga, que forma part de la conca del Ter i no del Fluvià.	4.356	NW-SE
XH6	Riera de la Farga	ZM Riera situada al SW i que en part esdevé límit amb el municipi veí de Fontcoberta i que neix als camps de Cal Parent.	3.537	N-S
XH8	Torrent del Pla de Batllori	ZM Torrent amb diferents ramals que neixen principalment a la zona de Brunsó. Un tram discorre pel camí de Can Cantiprim i creua per un gual el camí de Cal Carboner. Travessa per sota la GIP-554 i desemboca al Fluvià havent travessat el Pla de Batllori	5.398	W-E
XH9	Torrent de Batllori	ZM Torrent amb varis ramals que drena les aigües dels Hospitals i els Boscos de les Caselles. Travessa un gual a l'alçada de Cal Cabrit que en cas d'inundacions pot provocar problemes de mobilitat. Travessa per sota la GIP-554 i desemboca al Fluvià	6.073	SW-NE

Cal cartografiar aquestes dades.

Codi	Nom	Característiques	Longitud en el T.M (m):	Direcció del curs principal
XH10	Torrent de les Caselles	ZM Petit torrent situat a l'oest del veïnat de les caselles que drena les aigües del sector. No afecta cap edifici ni via de comunicació	426	N-S
XH11	Torrent de les Tres Creus	ZM Petit torrent que discorre en la major part del seu tram per pendents pronunciades i que travessa la GIP-554 per desembocar al Fluvià	996	S-N
XH12	Torrent de Vilert	ZM Torrent que drena part de les aigües de la zona de les flotes i que passa a les proximitats del mas Abella. Travessa la GIP-554 i divideix en dues parts Vilert abans de desembocar al Fluvià. D'acord amb el PÉF pot produir problemes d'inundabilitat al nucli afectant l'accés oest i algun edifici.	1.038	S-N
XH13	Torrent de les Coromines	ZM Torrent que neix al Bosc de la Font de la Font de l'Aneta, travessa els Camps de Vilert i creua la GIP-554 per desembocar al Fluvià	876	S-N
XH14	Torrent dels Boscos de Mas Caselles	ZM Torrent que neix als boscos del mateix nom que travessa el Pla de Mas Caselles, discorre en paral·lel a la granja de Cal Pastor i travessa el Camí de Cal Carreter del Pi per sobre, ja que no hi ha cap tub de pluvials ni pont i desemboca al Fluvià. Al travessar l'esmentat camí, es poden produir problemes de mobilitat en cas d'inundacions.	1.498	NW-SE
XH15	Torrent Major	ZM Torrent que drena les aigües del bosc del mateix nom, creua la GIP-554 i desemboca al Fluvià a les proximitats de Mas Ferran	1.072	S-N
XH16	Torrent Salou	ZM Torrent que drena les aigües del veïnat de les Anglades, travessa la GIP-554 i desemboca al Fluvià.	756	S-N
XH17	Torrent de les Serres d'en Lloberes.	ZM Torrent que drena les aigües d'aquestes serres i travessa la GIP-554 i quE abans de desguassar al Fluvià passa a les proximitats de Can Bardera i Can Prat.	1.160	SE-NW
XH18	Torrent dels Camps de la Granja de Vilert	ZM Petit torrent de recorregut molt curt que drena les aigües de la zona i que es situa a l'extrem nord-est del municipi.	266	S-N
XH19	Rec de la Font Santa	ZM Rec i els seus afluents situats a l'extrem sud-est del municipi i que esdevé límit amb el municipi de Vilademuls, en el qual aboca les seves aigües al Fluvià.	2.336	W-E

### **Rieres seques i/o rambles urbanitzades i/o en zones urbanes**

Codi	Nom	Característiques	Longitud en el T.M (m):	Direcció del curs principal
XH7	Rec De la Rutlla	ZM Es tracta d'un rec de tipus torrencial i caràcter mediterrani que roman sec durant bona part de l'any. Té poca longitud i recull bona part de les aigües que provenen de la zona del Castell d'Esponellà. Un tram discorre en un sector urbà a través del carrer de Ponent i el carrer Pere Ordís. A l'alçada de Mas Miquel torna a embocar el seu curs natural i passa per sota la GIP-5121 per anar a desembocar al Fluvià. En època de fortes pluges pot provocar problemes de mobilitat pels carrers esmentats, i causar petits danys a Can Batlle, l'antic Ajuntament, Can Ferriol, Mas Miquel i Cal Baró i afectar la xarxa de clavegueram existent.	528	W-E

### **Infraestructures associades destacables: ponts, rescloses, embassaments, guals**

A continuació es fa una relació de les infraestructures associades destacables. S'han considerat destacables aquelles que es situen en cursos principals i que alhora donen servei o es troben pròximes a vies de comunicació, serveis bàsics i a nuclis o habitatges aïllats.

Codi	Tipus	Nom	Característiques	Coordenades UTM	
				X	Y
G1	Gual		Gual que travessa el Rec d'Espolla (XH3). No presenta problemes	481.634,57	4.668.575,30
G2	Gual		Gual que travessa el Rec d'Espolla (XH3). No presenta problemes.	481.233,04	4.667.877,93
G3	Gual		Gual que travessa el Torrent del Pla de Batllori (XH8). Coincideix amb un punt negre, ja que en cas d'inundacions poden sorgir problemes d'accés a Can Cantiprim i al camí de Cal Carboner.	483.835,05	4.669.209,14
G4	Gual		Gual que travessa el Torrent del Pla de Batllori (XH8). Coincideix amb un punt negre, ja que en cas d'inundacions poden sorgir problemes d'accés a Can Jep o Cal Vinagraire i a Can Baig o Cal Cabrit.	484.448,49	4.669.399,19
G5	Gual		Gual situat al camí de Cal Carreter del pi que creua el Torrent dels Boscos de Mas Caselles (XH14). Coincideix amb un punt negre, ja que en cas d'inundacions poden sorgir problemes d'accés a Cal Pastor i Cal Carreter del Pi.	485.820,60	4.669.438,11
P1	Pont		Pont situat a la carretera de Martís a la central hidroelèctrica que travessa el Rec d'Espolla (XH3). Coincideix amb un punt negre ja que en cas d'inundacions es poden produir problemes de mobilitat per aquesta carretera.	482.017,08	4.669.236,51
P2	Pont	Pont de Martís	Pont que travessa el Rec d'Espolla (XH3). No presenta problemes.	481.977,07	4.669.102,39
P3	Pont		Pont que travessa el Rec d'Espolla (XH3). No presenta problemes.	481.555,92	4.668.225,94
P4	Pont		Pont situat al camí d'Esponellà a Fares que travessa el Rec d'Espolla (XH3). No presenta problemes.	482.544,92	4.670.243,43
P5	Pont		Pont situat a la carretera de Banyoles a Figueres GIP-5121 que travessa el Rec d'Espolla (XH3), concretament l'afluent que neix al Puig de Can Xant. No presenta problemes.	482.383,82	4.669.199,14
P6	Pont		Pont situat a la carretera de Banyoles a Figueres GIP-5121 que travessa el Rec de la Rutlla (XH7) al seu pas pel nucli d'Esponellà. No presenta problemes, tot i que a les seves proximitats hi ha un punt negre.	483.358,33	4.669.667,84
P7	Pont	Pont d'Esponellà	Pont més representatiu del municipi situat a la carretera de Banyoles a Figueres GIP-5121 en el seu encreuament amb el Riu Fluvià (XH1) al seu pas pel nucli d'Esponellà. No presenta problemes.	483.416,23	4.669.797,68
P8	Pont		Pont situat a la carretera de Bàscara a Esponellà GIP-554 que travessa el Torrent del Pla de Batllori (XH8). No presenta problemes.	483.930,61	4.669.260,60
P9	Pont		Pont situat a la carretera de Bàscara a Esponellà GIP-554 que travessa el Torrent de Batllori (XH9). No presenta problemes.	484.607,58	4.669.284,01
P10	Pont		Pont situat a la carretera de Bàscara a Esponellà GIP-554 que travessa el Torrent de les Tres Creus (XH11). No presenta problemes.	484.844,69	4.669.325,61
P11	Pont		Pont situat a la carretera de Bàscara a Esponellà GIP-554 que travessa el Torrent de Vilert (XH12). No presenta problemes, tot i que limita amb zona inundable segons el PEF*	485.307,46	4.669.245,88

\* Pla d'Espais Fluvials

Codi	Tipus	Nom	Característiques	Coordenades UTM	
				X	Y
P12	Pont		Pont situat a la carretera de Bàscara a Esponellà GIP-554 que travessa el Torrent de les Coromines (XH13). No presenta problemes, tot i que limita amb zona inundable segons el PEF*	485.728,45	4.669.210,07
P13	Pont		Pont situat a la carretera de Bàscara a Esponellà GIP-554 que travessa el Torrent Major (XH15). No presenta problemes.	485.998,94	4.669.186,96
P14	Pont		Pont situat a la carretera de Bàscara a Esponellà GIP-554 que travessa el Torrent Salou (XH16) a les proximitats de les Anglades. No presenta problemes.	486.348,31	4.669.178,50
P15	Pont		Pont situat a la carretera de Bàscara a Esponellà GIP-554 que travessa el Torrent de les serres d'en Llobreres (XH17). No presenta problemes.	487.144,98	4.669.459,65
PA1	Passera		Passera que travessa el rec de la Rutlla (XH7) en el seu tram naturalitzat, a les proximitats del riu. La passera permet accedir a l'estació d'aforament. No presenta problemes.	483.415,62	4.669.716,20
PS1	Passallís	Passallís de Vilert	Passallís situat a les proximitats del nucli de Vilert, que creua el riu Fluvià (XH1) a una cota molt baixa i que freqüentment queda inundat, impeding l'accés a les Caselles, Cal Carreter del Pi i Cal Pastor des del mateix municipi.	485.531,84	4.669.336,66
R1	Resclosa	Resclosa de Martís	Resclosa situada aproximadament al N-W del nucli d'Esponellà. Queda inclosa en zona inundable segons el PEF*	482.041,90	4.670.409,63
R2	Resclosa	Resclosa d'Esponellà	Resclosa situada a les proximitats del càmping esponellà. Queda inclosa en zona inundable segons el PEF*	483.250,05	4.670.222,20
R3	Resclosa	Resclosa de Vilert	Resclosa situada a les proximitats de les Caselles i Vilert. Queda inclosa en zona inundable segons el PEF*	485.024,08	4.669.470,08
TP1	Tub de pluvials		Tub de pluvials que permet el pas de les aigües d'un dels afluents del rec d'Espolla (XH3). No presenta problemes.	482.203,38	4.669.077,72
TP2	Tub de pluvials		Tub de pluvials que permet el pas de les aigües d'un dels afluents del rec d'Espolla (XH3). No presenta problemes.	481.841,97	4.668.337,49
TP3	Tub de pluvials		Tub de pluvials que permet el pas de les aigües d'un dels afluents del rec d'Espolla (XH3). En cas de pluges fortes les proximitats es poden inundar afectant la GIP-5121.	481.742,99	4.668.149,91
TP4	Tub de pluvials		Tub de pluvials que permet el pas de les aigües d'un dels afluents del rec d'Espolla (XH3). No presenta problemes.	481.654,98	4.667.984,94
TP5	Tub de pluvials		Tub de pluvials que permet el pas de les aigües del Torrent de Batllori (XH9). El tub és de dimensions reduïdes i es situa en un punt relativament baix, que no està net. Pot haver-hi problemes d'accés a Can Salart i Cal Cabrit del Veïnat de Batllori en cas d'inundacions.	484.516,59	4.669.174,24

\* Pla d'Espais Fluvials  
\* Pla d'Espais Fluvials  
\* Pla d'Espais Fluvials  
\* Pla d'Espais Fluvials

### **Punts d'aforament i/o llocs de vigilància del nivell de l'aigua**

Codi	Tipus	Nom	Característiques	Coordenades UTM	
				X	Y
EA1	Estació d'aforament	Esponellà-EA016	Estació d'aforament del SAIH situada a les proximitats d'Esponellà, creada el 1912 i actualment en funcionament	483.458,05	4.669.696,78

Vegeu la cartografia, annex específic núm. 4.

## **2. CONEIXEMENT DEL RISC I VULNERABILITAT**

### **2.1 RESUM I CONCLUSIONS DE L'ANÀLISI DE RISC**

Classificació del risc segons el Pla Inuncat:

D'acord amb l'annex 8.5 del Pla INUNCAT de Catalunya actualitzat l'any 2009 els resultats en la determinació de la vulnerabilitat són els següents:

Municipi	Dany (€)	Persones	Km inundats	I <sub>persones</sub>	I <sub>edificacions</sub>	Perillositat conca*
Esponellà	3.826	42	1	19	8	Lleu

**Risc moderat, ja que hi ha entre 25 i 50 persones afectades en àrea inundable, els danys calculats són inferiors a 60.000 € i la perillositat de a conca és lleu. La redacció del PAM és recomanada.**

D'acord amb el Pla INUNCAT actualitzat l'any 2009 i amb l'objectiu de classificar els diferents elements del territori en funció del risc, s'ha seguit la classificació utilitzada en la Directriu Bàsica d'Inundacions. Aquesta estableix la següent zonificació:

- Zones A, de risc alt: Són aquelles zones en que les inundacions poden produir danys importants a nuclis de població, a grans instal·lacions comercials, industrials o agrícoles i/o de serveis bàsics per a la població, vies de comunicació, infraestructures, ramaderies i al medi.

Dintre d'aquestes zones, i a efectes d'emergència s'establiran les següents subzones:

- o Subzones A1: Risc Alt Freqüent; són aquelles zones A en què les avingudes corresponents a la línia d'inundació de període de retorn de cinquanta anys produiran danys greus a nuclis urbans.
- o Subzones A2: Risc Alt Ocasional; són aquelles zones A en què les avingudes corresponents a la línia d'inundació de període de retorn de cent anys produiran danys greus a nuclis urbans.
- o Subzones A3: Risc Alt Excepcional; són aquelles zones A en què les avingudes corresponents a la línia d'inundació de període de retorn de cinc-cents anys produiran danys greus a nuclis urbans.

\* El valor de perillositat mostrat, correspon al valor més freqüent de perillositat de les conques del municipi.

- Zones B de risc significatiu (mitjà): Són aquelles zones, no coincidents amb les zones A, en les que les avingudes corresponents a la línia d'inundació de període de retorn de cent anys poden produir danys importants a habitatges aïllats i les avingudes corresponents a la línia d'inundació de període de retorn entre cent anys i cinc-cents anys, danys significatius a instal·lacions comercials, industrials, usos agrícoles, usos ramaders, serveis bàsics per a la població, medi i vies de comunicació.
- Zones C de risc baix: Són aquelles, no coincidents amb les zones A ni amb les B, en les que les inundacions corresponents a període de retorn de cinc-cents anys produirien impactes en habitatges aïllats i la resta d'avingudes de període de retorn de cent i cinquanta anys produirien danys petits, a instal·lacions comercials, industrials, agrícoles i/o de serveis bàsics per a la població.

Taula de classificació del risc\*:

	Zones d'inundació freqüent 50 anys	Zones d'inundació ocasional 100 anys	Zones d'inundació excepcional 100 anys
Danys <u>graus</u> en edificacions	<b>Zona risc alt freqüent (A-1)</b> T = 50 Us = urbà o càmping Calat >= 2 m	<b>Zona risc alt ocasional (A-2)</b> T = 100 Us = urbà o càmping Calat >= 2 m	<b>Zona risc alt excepcional (A-3)</b> T = 500 Us = urbà o càmping Calat >= 2m
<u>Impactes</u> en edificacions	<b>Zona risc alt (A)</b> T = 50 Us = urbà o càmping 1.2 m <= Calat < 2 m	<b>Zona risc significatiu (B)</b> T = 100 Us = urbà o càmping 1.2 m <= Calat < 2 m	<b>Zona risc baix (C)</b> T = 500 Us = urbà o càmping 1.2 m <= Calat < 2 m
Danys <u>petits</u> en edificacions	<b>Zona risc significatiu (B)</b> T = 50 Us = urbà o càmping 0.3 m <= Calat < 1.2 m	<b>Zona risc baix (C)</b> T = 50 Us = urbà o càmping 0.3 m <= Calat < 1.2 m	<b>Zona risc baix (C)</b> T = 50 Us = urbà o càmping 0.3 m <= Calat < 1.2 m
Danys <u>importants</u> en instal·lacions comercials, industrial o serveis bàsic	<b>Zona risc alt (A)</b> T = 50 Us = Indústria Calat >= 2m	<b>Zona risc alt (A)</b> T = 100 Us = Indústria Calat >= 2m	<b>Zona risc alt (A)</b> T = 500 Us = Indústria Calat >= 2m
Danys <u>significatius</u> en instal·lacions comercials, industrial o serveis bàsic	<b>Zona risc significatiu (B)</b> T = 50 Us = Indústria 1.2 m <= Calat < 2 m	<b>Zona risc significatiu (B)</b> T = 100 Us = Indústria 1.2 m <= Calat < 2 m	<b>Zona risc significatiu (B)</b> T = 500 Us = Indústria 1.2 m <= Calat < 2 m
Danys <u>petits</u> en instal·lacions comercials, industrial o serveis bàsic	<b>Zona risc baix (C)</b> T = 50 Us = Indústria 0.3 m <= Calat < 1.2 m	<b>Zona risc baix (C)</b> T = 100 Us = Indústria 0.3 m <= Calat < 1.2 m	<b>Zona risc baix (C)</b> T = 500 Us = Indústria 0.3 m <= Calat < 1.2 m

## 2.2 ÀREES O SECTORS D'AFECTACIÓ ✍\*

Coma àrees o sectors d'afectació s'han definit les línies d'inundabilitat per períodes de retorn de 10, 100 i 500 anys del riu Fluvià facilitades per l'ACA i que s'han dut a terme en el marc del Pla d'Espais Fluvials del riu Fluvià. La cartografia de la planificació dels espais fluvials treballa amb cartografia de detall utilitzant ortofotografies 1:5.000 i 1:25.000, un model digital del terreny 1x1 m i 15x15 m i usos del sòl de 30x30 m i presenta major detall que les de l'INUNCAT. Aquest detall garanteix una bona precisió per determinar les zones inundables del riu Fluvià.

De totes maneres, un cop consultada la DELIMITACIÓ DE LES ZONES INUNDABLES PER A LA REDACCIÓ DE L'INUNCAT - Conques Internes de Catalunya - Delimitació de zones inundables per modelització hidràulica, revisada l'octubre de 2003, per aquest tram del Fluvià no hi ha informació disponible, i per tant no és possible identificar la inundabilitat per a un període de retorn de 50 anys.

Davant la manca d'informació s'utilitzarà la línia amb un període de retorn de 10 anys, de la qual si es té informació.

\* Les infraestructures com la xarxa viària, elèctrica, gas i aigua potable seran considerades dins els apartats referents a instal·lacions comercials, industrial i serveis bàsics.

✍ Cal cartografiar aquestes dades.

\* La determinació del nivell de risc per a cada element que quedi inclòs en alguna d'aquestes zones es farà en l'apartat 2.3 Elements vulnerables.

En aquestes àrees s'inclouen tots els punts negres i conflictius situats dins les línies d'inundabilitat, ja que s'ha considerat que ja incorporen el risc.

Àrees / sector de risc d'Inundacions*	Localització	Característiques	Sup (Ha)*
Zona Fluvial del riu Fluvià (ZF)	Període de retorn de 10 anys Q10 del Fluvià a Esponellà	Es pot considerar una zona d'inundació freqüent.	54,72
Sistema Hídric del riu Fluvià (SH)	Període de retorn de 100 anys Q100 del Fluvià a Esponellà	Es pot considerar una zona d'inundació ocasional.	82,10
Zona Inundable del riu Fluvià (ZI)	Període de retorn de 500 anys Q500 del Fluvià a Esponellà	Es pot considerar una zona d'inundació excepcional.	101,31

### Punts negres:

D'acord amb la definició del Pla Inuncat de 1997, es consideren punts negres aquells punts situats dins o fora de les zones inundables (en aquest cas només s'han considerat els de fora) que, per l'acció directa de pluges o les avingudes, afectin o puguin afectar de forma sensible a persones, béns i serveis bàsics, com per exemple: guals dels rius, punts baixos de carreteres, punts baixos d'edificis, etc., i especialment en zones urbanes. Es consideren especialment també com a punts negres, aquells que, en zones urbanes, tinguin pluges amb període de retorn igual o inferior a cinc (5) anys; i també aquells on les inundacions poden afectar a elements, empreses o activitats les quals poden generar de forma induïda o per efecte dominó altres sinistres. Aquelles zones urbanes on la xarxa de clavegueram previngui poder absorbir pluges fins a períodes de retorn de 10 anys, no es consideraran zones inundables quan la inundació es produeixi exclusivament per precipitacions in situ. Serà a partir d'aquest període que hauran de tenir previst el concepte de punt negre, per aquesta causa.

S'entén per nucli urbà: Al conjunt amb població de dret de més de 50 habitants o al conjunt agrupat de més de 5 habitatges habitades.

Es considera inclòs dins del nucli urbà aquelles edificacions aïllades, distants menys de 200 metres del límit exterior del conjunt.

S'entén per habitatges aïllats: al conjunt format entre 1 i 5 habitatges habitats.

Codi	Característiques	Risc	Coordenades UTM	
			X	Y
PN1	Indret on la carretera de Martís a la central hidroelèctrica travessa el Rec d'Espolla (XH3). En cas d'inundacions es poden produir problemes de mobilitat en aquest punt, però no danys a les edificacions.	Danys petits a la xarxa viària Risc baix (C) T = 10	482.017,21	4.669.236,87
PN2	Punt negre a les proximitats de Can Massafont, a la zona del Pla de Martís, on no conflueix cap curs d'aigua però que en cas de fortes pluges queda inundat podent causar problemes de mobilitat a la GIP-5121.	Danys petits a la xarxa viària Risc baix (C) T = 10	481.526,63	4.667.737,25
PN3	Punt situat a l'encreuament entre la GIP-5121 i el camí de Centenys que passa per Can Romans, en el que hi ha un tub de pluvials (TP3) que en cas de pluges fortes queda inundat podent causar problemes de mobilitat a la GIP-5121.	Danys petits a la xarxa viària Risc baix (C) T = 10	481.747,96	4.668.146,00
PN4	Aquest punt negre es situa en el nucli urbà d'Esponellà. El rec de la Rutlla (XH7) drena les aigües provinents de la zona del Castell i part del seu tram discorre pel carrer de Ponent i Pere Ordís. Es poden produir danys petits en edificacions com Can Batlle, l'antic Ajuntament, Can Ferriol, Mas Miquel i Cal Baró i dificultats d'accés al nucli per els carrers esmentats. També pot esdevenir un punt negre per al clavegueram.	Danys petits en edificacions. Risc significatiu (B) T=50	483.836,63	4.669.212,74

\* Les àrees es poden consultar en el plànol 6 "Anàlisi del Risc" dels annexes generals

\* L'àrea amb un període de retorn de 500 anys es solapa amb les superfícies de les àrees amb períodes de 100 i 10 anys, i l'àrea amb un de retorn de 100 anys es solapa amb les superfícies de l'àrea amb període 10 anys

Codi	Característiques	Risc	Coordenades UTM	
			X	Y
PN5	Indret on conflueixen un gual que travessa el Torrent del Pla de Batllori (XH8), el camí de Cal Carboner i el camí de Can Cantiprim, per on discorre el propi torrent. No es preveuen problemes d'afectació a la població en cas d'inundació, però sí dificultats d'accés a Can Cantiprim, ja que és la única via d'accés. També afecta el ja esmentat camí de Cal Carboner, però aquest té accés des de la zona de Brunsó, al mateix municipi i sense problemes d'inundabilitat.	Danys petits a la xarxa viària Risc baix (C) T = 10	483.282,36	4.669.709,40
PN6	Gual del camí de Can Baig que travessa el el Torrent del Pla de Batllori (XH8). No es preveuen problemes d'afectació a la població en cas d'inundació, però sí dificultats d'accés a Can Baig i Can Jep, ja que és l'únic camí que permet arribar-hi o sortir-ne. Actualment no es troben habitats, però Can Baig s'està restaurant i en un futur hi podria haver habitants	Danys petits a la xarxa viària Risc baix (C) T = 10	484.447,53	4.669.398,18
PN7	El punt negre es situa en el camí de Can Salart, que dona accés al mas del mateix nom i a Cal Cabrit. El camí travessa el Torrent de Batllori (XH9) i el pas del torrent es fa a través d'un tub de pluvials que és de dimensions reduïdes i es situa en un punt relativament baix, que no està net. No es preveuen afectacions a les edificacions, però sí dificultats d'accés als masos esmentats.	Danys petits a la xarxa viària Risc baix (C) T = 10	484.510,23	4.669.166,72
PN8	Gual del camí de Cal Carreter del Pi que travessa el Torrent dels boscos de Mas Caselles (XH15). En cas d'inundacions poden sorgir problemes a l'accés principal a Cal Pastor i Cal Carreter del Pi, tot i que s'hi pot accedir per camins secundaris.	Danys petits a la xarxa viària Risc baix (C) T = 10	485.820,03	4.669.439,69

El Pla INUNCAT actualitzat el 2009, en el seu Annex 15. Punts d'actuació prioritària, que fa referència als punts negres, es fa un llistat de punts d'actuació prioritària detectats pels mossos d'esquadra. Per al municipi d'Esponellà s'indica que a la GIV-5121, indica que hi ha un punt a la llera al Riu Ser.

D'acord amb la informació de que disposen els tècnics redactors i el treball de dir:

- Que la carretera que passa per Esponellà és la GIP-5121, no la GIV-5121.
- El Riu Ser no discorre per el municipi d'Esponellà, ja que aboca les seves aigües al riu Fluvià al municipi de Serinyà, aigües amunt..

És per aquest motiu que aquest punt d'actuació prioritària no s'ha pogut localitzar.

### **Punts conflictius:**

D'acord amb la definició del Pla Inuncat de 1997 es consideren punts conflictius aquells en els que a conseqüència de les modificacions exercides per l'home al medi natural o degut a la pròpia geomorfologia del terreny, poden produir-se situacions que agreugin de forma substancial els riscos o els efectes de la inundació, en elles o al seu entorn. Es tindran especialment en compte els punts de les lleres pels que, en cas d'avinguda, han de discórrer cabals desproporcionats a la seva capacitat en elles.

En el municipi d'Esponellà, fora de les àrees inundables que s'han definit per al Riu Fluvià i que ja tenen en compte el grau de risc, no s'han detectat punts conflictius.

## 2.3 ELEMENTS VULNERABLES

Pel que fa als elements vulnerables coincidents, la codificació que s'ha adoptat és la mateixa que per al Pla d'actuació municipal per a risc d'incendis aprovat pel Ple municipal del dia 19/05/2009 i homologat per la Comissió de Protecció Civil de Catalunya el dia 14/02/2008.

Alguns codis poden no ser consecutius. Això es deu a que no tots els elements afectats per risc d'incendi forestal estan afectats per al risc d'inundacions. La codificació per a cada element és comuna als dos plans per tal d'unificar criteris i evitar duplicitats que dificultin la localització dels elements.

Codi *	Element
AT	Línia elèctrica d'alta tensió
AI	Xarxa d'abastament d'aigua
C-codi	Carretera
CA-codi	Camí
CAR-codi	Carrer
G	Gual
P	Pont
PS	Passallís
R	Resclosa
Segons veïnat	Masies, cases rurals (CR-) i ruïnes (R-) dins el catàleg de masies
Segons veïnat	Edificacions: masos, cases, 2es residències, habitatges en ruïnes, explotacions ramaderes i càmpings
MUN-	Equipaments municipals, béns d'interès locals
PROT-	Edificis de protecció
SOS-	Famílies que requereixen assistència

A continuació es detalla una llista amb tots els possibles elements vulnerables:

### 1- Xarxa elèctrica

En el plànol núm.3 es detallen les línies elèctriques situades dins el terme municipal d'Esponellà. Existeixen dues línies principals d'alta tensió, una de la companyia Agri-Energia, SA de 25Kv i l'altra de la companyia Fecsa Endesa de 66 Kv.

Metres lineals en zona inundable: 1.051.

### 2- Gasoducte

El gasoducte Serinyà-Figueres gestionat per Grupo Hidrocantabrico SA passa pel municipi i es pot identificar en el plànol núm. 3.

Metres lineals en zona inundable: 247.

### 3- Xarxa d'aigua potable

La xarxa d'abastament d'aigua potable es troba detallada al plànol núm. 3, i és gestionada per la companyia Projectes i obres Pla de l'Estany.

Metres lineals en zona inundable: 937.

#### 4- Vies de comunicació

En el plànol núm.4 es detalla la xarxa viària situada dins el terme municipal d'Esponellà.

Codi	Tipus	Característiques	Risc*
C-GI-554	Carretera local	Afectació de dos punts negres (PN2 i 3) que poden causar problemes de mobilitat en cas d'inundacions	Danys petits a la xarxa viària Risc baix (C) T = 10
		Carretera de Bàscara a Esponellà. Hi ha un petit tram que queda en zona inundable segons el PEF, Concretament en el pont (P12) que travessa el Torrent de les Coromines (XH13). Aquest pont no presenta problemes d'inundabilitat i tampoc la carretera.	Nul
C-GIP-5121	Carretera comarcal	Carretera de Banyoles a Figueres. El tram que queda en zona inundable segons el PEF coincideix amb el traçat del pont d'Esponellà (P7). Aquest pont no presenta problemes d'inundabilitat i tampoc la carretera.	Nul
CA-EP001	Pista forestal	Camí de l'Obreda de Can Xiquet. Tot i que el camí queda afectat, no hi ha edificacions properes. No és una via principal.	Danys importants a la xarxa viària Risc alt (A) T = 10
CA-ER001	Camí rural	Camí d'Esponellà a Fares. Alguns trams es situen en zona inundable. No és una via principal.	Danys importants a la xarxa viària Risc alt (A) T = 10
CA-ER004	Carretera	Carretera de Martís a la Central hidroelèctrica. Coincideix amb el punt negre PN1. Es poden donar problemes d'accés i mobilitat.	Danys petits a la xarxa viària Risc baix (C) T = 10
CA-ER007	Camí rural	Camí de Can Ramon. Coincideix amb el punt negre PN1 i es poden donar problemes d'accés a Can Bosch.	Danys petits a la xarxa viària Risc baix (C) T = 10
CA-ER008	Camí rural	Camí Vell de Banyoles a Esponellà . Coincideix amb el punt negre PN1. Es poden donar problemes d'accés i mobilitat.	Danys petits a la xarxa viària Risc baix (C) T = 10
CA-ER034	Camí rural	Camí de Cant Cantiprim. Coincideix amb el punt negre PN5 i es poden donar problemes d'accés a Can Cantiprim.	Danys petits a la xarxa viària Risc baix (C) T = 10
CA-ER035	Camí rural	Camí de Cal Carboner. Coincideix amb el punt negre PN5. Es poden donar problemes d'accés i mobilitat.	Danys petits a la xarxa viària Risc baix (C) T = 10
CA-ER055 CA-ER056 CA-ER057	Camí rural	Camí de la granja de Vilert. No és una via principal.	Danys importants a la xarxa viària Risc alt (A) T = 10
CA-ER060	Camí rural	Camí Fluvià 2. No és una via principal.	Danys importants a la xarxa viària Risc alt (A) T = 10
CA-ER061 CA-ER062	Camí rural	Camí de Vilert. Camí que travessa el riu Fluvià a la zona de Vilert i enllaça amb el camí de Cal Carreter del Pi, que comunica amb el Veïnat de les Caselles, Cal Pastor i Cal Carreter del Pi entre altres. Es poden donar problemes d'accés i mobilitat.	Danys importants a la xarxa viària Risc alt (A) T = 10
CA-ER063 CA-ER064 CA-ER065	Camí rural	Camins sense nom situats al sud-est de Cal Carreter del Pi. No són vies principals.	Danys importants a la xarxa viària Risc alt (A) T = 10

\* Al ser elements lineals, que poden discórrer per diverses zones de risc, es mostra el nivell més exigent.

Codi	Tipus	Característiques	Risc*
CA-ER066	Camí rural	Camí de Cal Carreter del Pi que comunica amb el Veïnat de les Caselles, Cal Pastor i Cal Carreter del Pi entre altres. Es poden donar problemes d'accés i mobilitat.	Danys importants a la xarxa viària Risc alt (A) T = 100
		Coincideix amb el punt negre PN8 i es poden donar problemes d'accés a Cal Pastor i Cal Carreter del Pi des del mateix municipi.	Danys petits a la xarxa viària Risc baix (C) T = 10
CA-ER070	Camí rural	Camí sense nom que dona accés a la Central hidrolèctrica d'Esponellà. Es poden donar problemes d'accés i mobilitat a aquest edifici.	Danys significatius a la xarxa viària. Risc significatiu (B) T=100
CA-ER072	Camí rural	Camí de Can Salart. Coincideix amb el punt negre PN7. Es poden donar problemes d'accés i mobilitat a Can Salart i Cal Cabrit.	Danys petits a la xarxa viària Risc baix (C) T = 10
CA-ER073	Camí rural	Camí de Can Baig. Coincideix amb el punt negre PN6. Es poden donar problemes d'accés i mobilitat a Can Jep o Cal Vinagraire i a Can Baig o Cal Cabrit.	Danys petits a la xarxa viària Risc baix (C) T = 10
CAR-01	Carrer	Carrer Pere Ordis. Coincideix amb el punt negre PN4 Està situat dins el nucli d'Esponellà i en part segueix el mateix recorregut que el Rec de la Rutlla, En època de fortes pluges pot provocar problemes de mobilitat per aquest carrer, inundar els baixos de Can Batlle, l'antic Ajuntament, Can Ferriol, Mas Miquel i Cal Baró i afectar la xarxa de clavegueram existent.	Danys petits a la xarxa viària Risc baix (C) T = 50*
CAR-02	Carrer	Carrer de Ponent. Coincideix amb el punt negre PN4 Està situat dins el nucli d'Esponellà i en part segueix el mateix recorregut que el Rec de la Rutlla, En època de fortes pluges pot provocar problemes de mobilitat per aquest carrer.	Danys petits a la xarxa viària Risc baix (C) T = 50*
CAR-03	Carrer	Carrer del Riu. Es situa al nucli de Vilert i queda situat en zona inundable per períodes de retorn de 100 i 500 anys d'acord amb el PEF. Es poden produir problemes de mobilitat	Danys importants a la xarxa viària Risc alt (A) T = 100

Tot i que no es preveu un risc significatiu, en cas de veure's afectades les vies de comunicació principals, s'estableixen les possibles desviacions per tal d'evitar retencions i col·lapses:

- En cas de veure's afectada la GIP-5121, l'accés al nucli d'Esponellà caldria fer-lo a través del municipi de Crespià, al qual s'arriba seguint la C-66 fins a Besalú, on s'enllaça amb la carretera d'Olot (N-260). A l'alçada de Cabanelles s'enllaça amb la mateixa GIP-5121, que porta fins Crespià i Esponellà.
- En cas que els problemes es produïssin a la GI-554, no es preveuen grans afectacions al trànsit, i l'accés als municipis veïns es podria realitzar a través d'altres carreteres i camins locals.

#### 5- Infraestructures associades destacables: ponts, rescloses, embassaments, guals

Codi	Nom	Característiques	Risc	Coordenades UTM	
				X	Y
G3		Gual que travessa el Torrent del Pla de Batllori (XH8). Coincideix amb un punt negre (PN5). En cas d'inundacions poden sorgir problemes d'accés a Can Cantiprim i al camí de Cal Carboner.	Danys petits a la xarxa viària Risc baix (C) T = 10	483.835,05	4.669.209,14
G4		Gual que travessa el Torrent del Pla de Batllori (XH8). Coincideix amb un punt negre (PN6). En cas d'inundacions poden sorgir problemes d'accés a Can Jep i a Can Baig.	Danys petits a la xarxa viària Risc baix (C) T = 10	484.448,49	4.669.399,19
G5		Gual situat al camí de Cal Carreter del pi que creua el Torrent dels Boscos de Mas Caselles (XH14). Coincideix amb un punt negre (PN8). En cas d'inundacions poden sorgir problemes d'accés a Cal Pastor i Cal Carreter del Pi.	Danys petits a la xarxa viària Risc baix (C) T = 10	485.820,60	4.669.438,11

\* Al ser elements lineals, que poden discórrer per diverses zones de risc, es mostra el nivell més exigent.

\* En el mateix punt negre el risc varia de la xarxa viària als edificis afectats, ja que en el primer cas és baix, mentre que en el segon és significatiu.

Codi	Nom	Característiques	Risc	Coordenades UTM	
				X	Y
P1		Pont situat a la carretera de Martís a la central hidroelèctrica que travessa el Rec d'Espolla (XH3). Coincideix amb un punt negre (PN1). En cas d'inundacions es poden produir problemes de mobilitat en aquest punt.	Danys petits a la xarxa viària Risc baix (C) T = 10	482.017,08	4.669.236,51
PS1	Passallís de Vilert	Passallís situat a les proximitats del nucli de Vilert, que creua el riu Fluvià (XH1) a una cota molt baixa i que freqüentment queda inundat, impeding l'accés a les Caselles, Cal Carreter del Pi i Cal Pastor des del mateix municipi.	Danys importants a la xarxa viària Risc alt (A) T = 10	485.531,84	4.669.336,66
R1	Resclosa de Martís	Resclosa situada aproximadament al N-W del nucli d'Esponellà. Queda inclosa en zona inundable segons el PEF*	Danys importants a infraestructures Risc alt (A) T = 100	482.041,90	4.670.409,63
R2	Resclosa d'Esponellà	Resclosa situada a les proximitats del Càmping Esponellà. Queda inclosa en zona inundable segons el PEF*	Danys importants a infraestructures Risc alt (A) T = 100	483.250,05	4.670.222,20
R3	Resclosa de Vilert	Resclosa situada a les proximitats de les Caselles i Vilert. Queda inclosa en zona inundable segons el PEF*	Danys importants a infraestructures Risc alt (A) T = 100	485.024,08	4.669.470,08
TP3		Tub de pluvials que permet el pas de les aigües d'un dels afluents del rec d'Espolla (XH3). Coincideix amb un punt negre (PN3). En cas de pluges fortes les proximitats es poden inundar afectant la GIP-5121.	Danys petits a la xarxa viària Risc baix (C) T = 10	481.742,99	4.668.149,91
TP5		Tub de pluvials que permet el pas de les aigües del Torrent de Batllori (XH9). El tub és de dimensions reduïdes i es situa en un punt relativament baix, que no està net. Coincideix amb un punt negre (PN7). Pot haver-hi problemes d'accés a Can Salart i Cal Cabrit del Veïnat de Batllori en cas d'inundacions.	Danys petits a la xarxa viària Risc baix (C) T = 10	484.516,59	4.669.174,24

## 6- Edificacions

Els veïnats es codifiquen en:

Codi	Element
VEÏNAT 1	Veïnat de Martís
VEÏNAT 2	Veïnat de Brunsó
VEÏNAT 3	Veïnat de Centenys
VEÏNAT 4	Veïnat de Borrell
VEÏNAT 5	Esponellà
VEÏNAT 6	Veïnat de Batllori
VEÏNAT 7	Veïnat de Vilert
VEÏNAT 8	Veïnat de les Caselles
VEÏNAT 9	Veïnat de les Anglades

\* Pla d'Espais Fluvials

a) Masies, cases rurals i ruïnes incloses dins el catàleg de masies:

Codi	Veïnat	Nom	Risc*	UTM X	UTMY	Característiques	Tipus
16	7	El Molinot	Danys petits en edificacions. Risc baix (C) T=100	485.986,17	4.669.410,32	Casa aïllada.	Masia
29	9	Mas la Granja	Danys petits en edificacions. Risc baix (C) T=100	487.179,32	4.669.926,19	Casa aïllada.	Masia
CR03	1	Casa de la Central Elèctrica 01	Danys importants a serveis bàsics Risc alt T=100	482.022,00	4.670.375,58	Afectació a una central de producció d'energia hidroelèctrica	Casa rural
CR04	5	Casa de la Central Elèctrica 02	Danys importants a serveis bàsics Risc alt T=100	483.403,98	4.669.785,47	Afectació a una central de producció d'energia hidroelèctrica	Casa rural
R29	9	Mas Calixte	Impactes en edificacions. Risc significatiu (B) T=100	487.355,38	4.669.761,99	Casa aïllada.	Ruïnes

b) Resta d'edificacions:

Codi	Veïnat	Nom	Risc*	UTM X	UTMY	Característiques	Tipus
139	7	Casa Nova del Molí / Cal Esclopater	Impactes en edificacions. Risc significatiu (B) T=100	485.271,89	4.669.449,45	Casa aïllada.	Casa
176	5	Antic Ajuntament	Danys petits en edificacions. Risc significatiu (B) T=50	483.181,20	4.669.750,85	Casa del nucli d'Esponellà afectada pel punt negre PN4.	Casa
177	5	Can Batlle	Danys petits en edificacions. Risc significatiu (B) T=50	483.178,72	4.669.743,76	Casa del nucli d'Esponellà afectada pel punt negre PN4.	Casa
178	5	Can Ferriol	Danys petits en edificacions. Risc significatiu (B) T=50	483.194,88	4.669.740,96	Casa del nucli d'Esponellà afectada pel punt negre PN4.	Casa
179	5	Mas Miquel	Danys petits en edificacions. Risc significatiu (B) T=50	483.315,68	4.669.693,33	Casa del nucli d'Esponellà afectada pel punt negre PN4.	Casa
180	7	Casa del carrer del Riu 9	Danys petits en edificacions. Risc baix (C) T=100	485.336,05	4.669.312,74	Casa del nucli de Vilert afectada per la inundabilitat del Fluvià.	Casa
181	7	Casa del carrer del Riu 7	Danys petits en edificacions. Risc baix (C) T=500	485.331,46	4.669.294,78	Casa del nucli de Vilert afectada per la inundabilitat del Fluvià.	Casa
182	7	Casa del carrer de la Font	Danys petits en edificacions. Risc baix (C) T=500	485.372,78	4.669.316,11	Casa del nucli de Vilert afectada per la inundabilitat del Fluvià.	Casa

\* Els edificis poden estar en diferents zones de risc. Es contempla sempre el més exigent.

Codi	Veïnat	Nom	Risc*	UTM X	UTMY	Característiques	Tipus
183	7	Cobert al carrer del Sud 3	Danys petits en edificacions. Risc baix (C) T=100	485.445,56	4.669.298,41	Cobert del nucli de Vilert afectada per la inundabilitat del Fluvià.	Cobert
184	7	Casa al carrer del Sud 1	Danys petits en edificacions. Risc baix (C) T=500	485.423,48	4.669.294,12	Casa del nucli de Vilert afectada per la inundabilitat del Fluvià.	Casa
185	7	Casa al carrer de la Font 20	Danys petits en edificacions. Risc baix (C) T=500	485.407,16	4.669.291,33	Casa del nucli de Vilert afectada per la inundabilitat del Fluvià.	Casa
186	7	Casa al carrer de la Font 2	Danys petits en edificacions. Risc baix (C) T=500	485.397,60	4.669.288,60	Casa del nucli de Vilert afectada per la inundabilitat del Fluvià.	Casa

c) Equipaments municipals i béns d'interès local:

Codi	Veïnat	Nom	Risc*	UTM X	UTMY	Característiques	Tipus
173	5	Cal Baró	Danys petits en edificacions. Risc significatiu (B) T=50	483.247,65	4.669.740,87	Casa del nucli d'Esponellà situada en l'àmbit del PN4	Bé d'interès local, equipament municipal

d) Edificis de protecció:

Codi	Veïnat	Nom	Risc*	UTM X	UTMY	Característiques	Tipus
PROT-3	7	Església de Santa Maria de Vilert	Danys petits en edificacions. Risc baix (C) T=100	485.354,57	4.669.320,75	Església del nucli de Vilert afectada per la inundabilitat del Fluvià.	Edifici de protecció

En referència al risc que presenten les edificacions afectades per el risc d'inundació, s'observen les següents dades:

Risc	Edificacions	%
Baix	10	52,6
Significatiu	7	36,9
Alt	2	10,5

## 7- Famílies que requereixen assistència

CODI VEÏNAT	VEÏNAT	Nº HABITATGES	MOTIU
5	Esponellà	2	Problemes de mobilitat
7	Vilert	1	Problemes de mobilitat

## Actes en l'àrea de risc

Nom de l'acte	Localització	Data
Festa Major de Vilert	Festa a la Plaça Major de Vilert	1r cap de setmana de setembre

## 2.4 DETERMINACIÓ DE LES CAMPANYES

Època d'alt / de molt alt risc de pluges intenses del mes de setembre al mes d'octubre

NOM DE LA CAMPANYA	VIGÈNCIA
	Inici: 1 de setembre Fi: 30 de novembre

No s'aprecia un moviment concret al llarg de l'any en el qual es pugui incrementar notablement la població, ja que el moviment per turisme rural és tot l'any remarcant caps de setmanes i festius.

## 3. ACTIVACIÓ DEL PLA

### 3.1 NIVELLS

#### Alerta

El Pla s'activa en fase d'alerta davant de les situacions següents:

- \* Quan el CECAT informa de l'activació del Inuncat en fase d'alerta a la zona on es trobi el municipi.
- \* Davant d'inundacions en zones de conreu que no afectin ni puguin afectar a persones, béns i vies de comunicació.
- \* Quan hi ha paràmetres objectius que fan prevere inundacions importants o imminents a curt termini.
- \* Al final d'una situació d'emergència, mentre es realitzen les tasques que permetran el retorn a la normalitat.

#### Emergència

El Pla s'activa en emergència davant de les situacions següents:

- \* Quan el CECAT informa de l'activació del Inuncat en fase d'emergència a la zona on es trobi el municipi.
- \* Quan hi ha inundacions i aquest fet pot comportar, per la seva evolució, un greu risc per al municipi.

### 3.2 CRITERIS D'ACTIVACIÓ

Succés	Nivell d'activació
Inundacions amb possibilitat d'afectació important a nuclis de població, grans instal·lacions comercials, industrials o agrícoles, serveis bàsics, vies de comunicació, infraestructures, ramaderies, etc.	Emergència
Inundacions amb possibilitat d'afectació lleu a habitatges aïllats, instal·lacions comercials, industrials, agrícoles, ramaderies, serveis bàsics, etc.	Alerta / Emergència
Inundacions de guals i altres zones sense presència de població	Alerta
Predicció d'inundacions imminents per informació meteorològica i hidrològica	Alerta
Predicció de pluges intenses	No activació / Alerta

## 4. ESTRUCTURA I ORGANITZACIÓ

### 4.1 RESPONSABLE MUNICIPAL DE L'EMERGÈNCIA

Nom	Càrrec operatiu	Dades de localització	Núm. de la fitxa d'actuació
Titular Rosa Teixidor i Planells	Alcaldeessa	Ajuntament d'Esponellà Plaça de l'Ajuntament , 1 Telf: 972 597 800 Particular: 972 597 008 Mòbil: 620 310 339	2
Substitut: Jesús Marcé i Genís	Tinent d'alcalde. Benestar i Família, Salut, Obres i Serveis, Festes i Joventut	Ajuntament d'Esponellà Plaça de l'Ajuntament , 1 Telf: 972 597 800 Particular: 972 597 011 Mòbil: 699 831 362	2

#### Funcions:

- Declarar l'activació i la desactivació del Pla de protecció civil municipal. Informar-ne el director del Pla Inuncat per mitjà del CECAT.
- Convocar el Comitè Municipal d'Emergències.
- Constituir i exercir la direcció del CECOPAL.
- Informar i coordinar-se amb el director del Pla Inuncat.
- Analitzar i valorar la situació.
- Avaluar i determinar els elements vulnerables, i posar-ho en coneixement del director del Pla Inuncat. Si és convenient, haurà de propiciar l'activació dels diversos PAU que ho requereixin.
- Decidir en tot moment, amb el Comitè d'Emergències, les actuacions més adients per fer front a l'emergència dins del seu marge de responsabilitat i aplicar les mesures de protecció a la població (avisos, acollida i suport), als béns i al medi ambient.
- Assegurar l'execució de la part de les funcions que el municipi assumeixi i vetllar per la correcta execució d'aquestes funcions.
- Ordenar la incorporació als grups d'actuació del Pla Inuncat dels mitjans i recursos municipals disponibles per garantir la protecció i la seguretat de la població.
- Decretar mobilitzacions i expropiació temporal.
- Assegurar el manteniment i l'operativitat del Pla de protecció civil municipal.
- D'altres, en funció del risc.

### 4.2 COMITÈ MUNICIPAL DE L'EMERGÈNCIA

#### 4.2.1 COMITÈ MUNICIPAL DE L'EMERGÈNCIA

L'estructura municipal per fer front a les emergències consisteix en el Comitè Municipal de l'Emergència, format per:

- El/La responsable municipal de l'emergència (punt 4.1)
- El Consell Assessor
- El Gabinet d'informació (punt 4.3)

## 4.2.2 CONSELL ASSESSOR

Ha d'estar compost per:

Nom/	Càrrec operatiu/ Càrrec habitual	Dades de localització	Núm. de la fitxa d'actuació
<p>Coordinador municipal de l'emergència Rosa Teixidor i Planells</p> <p>Substitut Jesús Marcé i Genís</p>	<p>Alcaldeessa</p> <p>Tinent d'alcalde. Benestar i Família, Salut, Obres i Serveis, Festes i Joventut</p>	<p>Ajuntament d'Esponellà Plaça de l'Ajuntament , 1 Telf: 972 597 800 Particular: 972 597 008 Mòbil: 620 310 339</p> <p>Ajuntament d'Esponellà Plaça de l'Ajuntament , 1 Telf: 972 597 800 Particular: 972 597 011 Mòbil: 699 831 362</p>	3
<p>Cap del grup local d'intervenció Fèlix Anglada i Vilà</p> <p>Substitut ---</p>	<p>Coordinador ADF l'Estany</p>	<p>Barri de Can Puig Banyoles 972 190 164</p>	6
<p>Cap del grup local d'ordre i d'avisos a la població Rosa Teixidor i Planells</p> <p>Substitut: Jesús Marcé i Genís</p>	<p>Alcaldeessa</p> <p>Tinent d'alcalde. Benestar i Família, Salut, Obres i Serveis, Festes i Joventut</p>	<p>Ajuntament d'Esponellà Plaça de l'Ajuntament , 1 Telf: 972 597 800 Particular: 972 597 008 Mòbil: 620 310 339</p> <p>Ajuntament d'Esponellà Plaça de l'Ajuntament , 1 Telf: 972 597800 Particular: 972 597 011 Mòbil: 699 831 362</p>	4
<p>Cap del grup local sanitari No n'hi ha Substitut:</p>			
<p>Cap del grup local logístic i d'acollida Rosa Teixidor i Planells</p> <p>Substitut: Jesús Marcé i Genís</p>	<p>Alcaldeessa</p> <p>Tinent d'alcalde. Benestar i Família, Salut, Obres i Serveis, Festes i Joventut</p>	<p>Ajuntament d'Esponellà Plaça de l'Ajuntament , 1 Telf: 972 597 800 Particular: 972 597 008 Mòbil: 620 310 339</p> <p>Ajuntament d'Esponellà Plaça de l'Ajuntament , 1 Telf: 972 597 800 Particular: 972 597 011 Mòbil: 699 831 362</p>	5

Les seves funcions són:

- Assessorar el director del Pla, l'alcalde.
- Analitzar i valorar la situació, aportant-hi tota la informació i trametent-hi les instruccions de l'alcalde als seus col·laboradors.

Són funcions del coordinador municipal de l'emergència:

- Assessorar el director del Pla de protecció civil municipal, l'alcalde, directament i com a membre del Consell Assessor.
- Coordinar les actuacions dels grups locals amb les dels grups del centre de comandament avançat.

### 4.2.3 REPRESENTANT MUNICIPAL AL PLA INUNCAT

Nom	Càrrec operatiu	Dades de localització	Núm. de la fitxa d'actuació
Titular Rosa Teixidor i Planells	Alcaldeessa	Ajuntament d'Esponellà Plaça de l'Ajuntament , 1 Telf: 972 597 800 Particular: 972 597 008 Mòbil: 620 310 339	2
Substitut: Jesús Marcé i Genís	Tinent d'alcalde. Benestar i Família, Salut, Obres i Serveis, Festes i Joventut	Ajuntament d'Esponellà Plaça de l'Ajuntament , 1 Telf: 972 597 800 Particular: 972 597 011 Mòbil: 699 831 362	2

### 4.3 GABINET D'INFORMACIÓ

#### Composició

Nom	Càrrec operatiu	Dades de localització	Núm. de la fitxa d'actuació
Titular Rosa Teixidor i Planells	Alcaldeessa	Ajuntament d'Esponellà Plaça de l'Ajuntament , 1 Telf: 972 597 800 Particular: 972 597 008 Mòbil: 620 310 339	2
Substitut: Jesús Marcé i Genís	Tinent d'alcalde. Benestar i Família, Salut, Obres i Serveis, Festes i Joventut	Ajuntament d'Esponellà Plaça de l'Ajuntament , 1 Telf: 972 597 800 Particular: 972 597 011 Mòbil: 699 831 362	2

S'ubica al propi Ajuntament d'Esponellà, a la plaça de l'Ajuntament núm.1

#### Funcions

- Donar suport al director del Pla de protecció civil municipal, de forma coordinada amb les actuacions del Gabinet d'informació del Pla Inuncat en les tasques següents:
- Centralitzar, coordinar i preparar la informació (elaboració de comunicats, ordres i recomanacions) sobre l'emergència i facilitar-la a la població en nom del director del Pla a través dels mitjans de comunicació de titularitat pròpia o d'obligada inserció per part dels mitjans de comunicació social. En particular, s'ocupa de les declaracions d'activació del Pla en cas d'emergència i en cas d'alerta, i del final de cadascuna.
- Atendre la premsa tot donant-hi la informació necessària de caràcter municipal (la de caràcter global, la dona el Gabinet d'Informació del Pla Inuncat). Orientar la recerca d'informació per part dels mitjans de comunicació social i corregir les informacions errònies.
- Subministrar informació telefònica als familiars dels ciutadans del municipi personalment afectats. Des del Gabinet s'ha de portar el control de la informació donada als familiars. S'ha de coordinar amb el grup sanitari, que és l'encarregat de l'atenció psicològica *in situ* als familiars de les víctimes i del grup logístic i d'acollida que solucionarà tots els aspectes logístics que afectin els familiars: allotjament, trasllat de víctimes, etc.
- Transmetre les dades significatives al Gabinet d'Informació del Pla Inuncat.

El Gabinet d'Informació del Pla de protecció civil municipal ha d'estar en contacte permanent amb el Gabinet d'Informació del Pla Inuncat. El titular del Gabinet municipal d'Informació assegura aquesta coordinació.

Les emissores de ràdio que s'utilitzaran com a mitjà de difusió durant la situació d'alerta o emergència seran:

Emissora	Freqüència	Responsable/dades de localització
Emissora Municipal de Banyoles	107,3 FM	Rosa Teixidor i Planells, alcaldessa Ajuntament d'Esponellà Plaça de l'Ajuntament , 1 Telf: 972 597 800 Particular: 972 597 008 Mòbil: 620 310 339
Catalunya Ràdio	101,7 FM	Rosa Teixidor i Planells, alcaldessa Ajuntament d'Esponellà Plaça de l'Ajuntament , 1 Telf: 972 597 800 Particular: 972 597 008 Mòbil: 620 310 339
Ràdio Nacional d'Espanya	106,2 FM	Rosa Teixidor i Planells, alcaldessa Ajuntament d'Esponellà Plaça de l'Ajuntament , 1 Telf: 972 597 800 Particular: 972 597 008 Mòbil: 620 310 339

## 4.4 GRUPS ACTUANTS

**En cas d'activació del Pla Inuncat**, qui dirigeix els grups actuants és el conseller d'Interior, que és el seu director. Aquesta direcció pot recaure en el delegat territorial de la Generalitat al territori en cas que el conseller hi delegui. Les feines que ha de realitzar cada un dels grups d'actuació locals s'han de coordinar amb les dels grups d'actuació del Pla Inuncat.

### 4.4.1 GRUP LOCAL D'INTERVENCIÓ

#### Composició

Nom	Càrrec operatiu	Localització	Núm. de la fitxa d'actuació
No n'hi ha	---	---	---

#### Funcions

- Col·laborar en les tasques següents, d'acord amb el cap del Grup d'Intervenció del Pla Inuncat:
  - ▶▶ Rebre i notificar, en primera instància, l'existència de l'emergència al 112.
  - ▶▶ Controlar, reduir o neutralitzar-ne els efectes.
  - ▶▶ Efectuar el rescat i salvament de persones i béns.
  - ▶▶ Assessorar el director del Pla Inuncat per al desenvolupament de les seves competències.
  - ▶▶ Coordinar les seves actuacions amb els altres grups per mitjà del CCA.
- Assessorar el responsable municipal de l'emergència de l'evolució de la situació a temps real.

## 4.4.2 GRUP LOCAL SANITARI

### Composició

Nom	Càrrec operatiu	Localització	Núm. de la fitxa d'actuació
No n'hi ha	---	---	---

### Funcions

- Col·laborar en les tasques següents, d'acord amb el cap del Grup Sanitari del Pla Inuncat:
  - ▶▶ Informar-se de la situació sanitària en l'àrea d'emergència.
  - ▶▶ Establir i controlar l'Àrea Sanitària en una zona adequada i segura a prop del lloc de l'emergència, d'acord amb el responsable del Centre de Comandament Avançat.
  - ▶▶ Prestar assistència sanitària in situ.
  - ▶▶ Classificar, estabilitzar i evacuar els ferits.
  - ▶▶ Organitzar la infraestructura de recepció hospitalària.
  - ▶▶ Coordinar el trasllat dels ferits als centres hospitalaris receptors.
  - ▶▶ Conèixer l'estat i la ubicació dels afectats.
  - ▶▶ Identificar víctimes en primera instància en col·laboració amb els serveis corresponents.
  - ▶▶ Controlar els brots epidemiològics (contaminació de les aigües, els aliments, vacunacions massives).
  - ▶▶ Cobrir les necessitats farmacèutiques.
  - ▶▶ Vigilar i controlar la potabilitat de les aigües i higiene dels aliments.
  - ▶▶ Col·laborar amb els grups d'intervenció prestant primers auxilis a les persones atrapades o aïllades afectades.
  - ▶▶ Prestar atenció psicològica als afectats i als familiars.
  - ▶▶ Realitzar tasques de salut pública.
  - ▶▶ Coordinar les seves actuacions amb els altres grups a través del CCA.
  - ▶▶ Assessorar el director del Pla Inuncat per al desenvolupament de les seves competències.
  
- Informar el responsable municipal de l'emergència de l'evolució de la situació a temps real.

## 4.4.3 GRUP LOCAL LOGÍSTIC I D'ACOLLIDA

### Composició

Nom	Càrrec operatiu	Dades de localització	Núm. de la fitxa d'actuació
Titular Rosa Teixidor i Planells	Alcaldeessa	Ajuntament d'Esponellà Plaça de l'Ajuntament , 1 Telf: 972 597 800 Particular: 972 597 008 Mòbil: 620 310 339	5
Substitut: Jesús Marcé i Genís	Tinent d'alcalde. Benestar i Família, Salut, Obres i Serveis, Festes i Joventut	Ajuntament d'Esponellà Plaça de l'Ajuntament , 1 Telf: 972 597 800 Particular: 972 597 011 Mòbil: 699 831 362	5

## Funcions

- Col·laborar en les tasques següents, d'acord amb el cap del Grup Logístic del Pla Inuncat:
  - ▶▶ Assegurar la provisió dels recursos complementaris que el director del Pla Inuncat i els grups d'actuació necessiten per complir les seves missions i la mobilització d'aquests mitjans. Gestionar els recursos i mitjans municipals (públics i privats) per posar-los a disposició dels grups.
  - ▶▶ Funció logística municipal i gestió dels serveis bàsics municipals (serveis municipals d'aigua, de recollida d'escombraries...). Organitzar i dirigir les accions i treballs a realitzar per restablir els serveis bàsics municipals.
  - ▶▶ Donar suport a la constitució del CCA.
  - ▶▶ Subministrar material lleuger i pesant de treball i transport.
  - ▶▶ Donar suport a l'abastament de queviures per el personal dels grups i combustible per als vehicles i les màquines.
  - ▶▶ Assegurar el subministrament d'aliments, medicaments i serveis bàsics en general a la població.
  - ▶▶ Preparar els llocs d'acollida en cas d'evacuació i, si s'escau, els llocs que han de restar confinats. Acol·lir població i gestionar aquesta acollida: allotjament, proveïment d'aliments, control, serveis socials del personal del mateix municipi.
  - ▶▶ Gestionar la recepció, l'avitallament i el control del voluntariat, tant del mateix municipi com de fora.
  - ▶▶ Garantir les comunicacions entre els centres operatius: CECAT, CECOPALs, CCA, etc.
  - ▶▶ Establir sistemes complementaris alternatius de comunicacions on sigui necessari.
  - ▶▶ Donar suport tècnic.
  - ▶▶ Coordinar les seves actuacions amb els altres grups a través del CCA.
  - ▶▶ Assessorar el director del Pla Inuncat per al desenvolupament de les seves competències.
  
- Informar el responsable municipal de l'emergència de l'evolució de la situació a temps real.

### 4.4.4 GRUP LOCAL D'ORDRE I AVISOS A LA POBLACIÓ

#### Composició

Nom	Càrrec operatiu	Dades de localització	Núm. de la fitxa d'actuació
Titular Rosa Teixidor i Planells	Alcaldeessa	Ajuntament d'Esponellà Plaça de l'Ajuntament , 1 Telf: 972 597 800 Particular: 972 597 008 Mòbil: 620 310 339	5
Substitut: Jesús Marcé i Genís	Tinent d'alcalde. Benestar i Família, Salut, Obres i Serveis, Festes i Joventut	Ajuntament d'Esponellà Plaça de l'Ajuntament , 1 Telf: 972 597 800 Particular: 972 597 011 Mòbil: 699 831 362	5

#### Funcions

- Col·laborar en les tasques següents, d'acord amb el cap del Grup d'Ordre del Pla Inuncat:
  - ▶▶ Rebre i notificar en primera instància i de forma immediata l'existència de l'emergència al 112.
  - ▶▶ Avisar i informar la població afectada i, en particular, els elements especialment vulnerables.
  - ▶▶ Comunicar a la població les mesures que hagi d'adoptar, i assegurar-ne l'aplicació.
  - ▶▶ Executar les mesures de protecció sobre els elements vulnerables: coordinar i executar l'evacuació o l'allunyament de la població, d'acord amb les indicacions del director del Pla Inuncat i assegurar la seva aplicació. Coordinar-ne les tasques.
  - ▶▶ Efectuar la relació de persones afectades (evacuades).

- ▶▶ Coordinar les seves actuacions amb els altres grups a través del CCA.
- ▶▶ Assessorar el director del Pla Inuncat per al desenvolupament de les seves competències.

- Informar el responsable municipal de l'emergència de l'evolució de la situació a temps real.

#### 4.4.5 GRUP LOCAL DE SEGURETAT HIDRÀULICA

No existeix aquest grup pel pla Inuncat.

### 4.5 CENTRES DE COORDINACIÓ

#### Centres de Recepció d'Alarmes (CRA)

Lloc	Ajuntament d'Esponellà
Adreça	Plaça Ajuntament, núm. 1 17832 Esponellà
Telèfon	972 597 800
Fax	972 597 300
Altres comunicacions	ajuntament@esponella.cat
Protocols, fitxes d'actuació, etc.	Fitxa d'actuació núm. 1 Directori telefònic

#### Funcions

- Notificar qualsevol alarma al 112 i al CECAT (93.551.72.85).
- Rebre la notificació de l'alarma i trametre-la.
- Valorar, segons el protocols establerts, la importància de l'alarma.
- Posar en marxa el avisos d'activació del Pla de protecció civil municipal.
- Informar-se, en els primers moments, de la marxa de l'emergència.

#### Centres de Coordinació Operativa Local (CECOPAL)

Lloc	Ajuntament d'Esponellà
Adreça	Plaça Ajuntament, núm. 1 17832 Esponellà
Telèfon	972 597 800
Fax	972 597 300
Recursos	
Altres comunicacions	ajuntament@esponella.cat

#### Funcions

- És el centre de coordinació municipal, que realitza les accions determinades pel director del Pla. Des d'aquí es dirigeix i es coordinen les actuacions dels diversos serveis relacionats amb el Pla.
- Mantenir contacte directe i continu amb el Centre de Coordinació Operativa de Catalunya (CECAT).
- Notificar als grups operatius i al CECAT l'activació i la desactivació del Pla de protecció civil municipal i rebre d'aquest centre i transmetre, segons els protocols, la informació relativa a activació, evolució i desactivació del Pla Inuncat.
- Facilitar, si s'escau, la informació a la població del municipi, amb els mitjans oportuns, segons les circumstàncies del risc i l'evolució de la situació de l'emergència. Aquesta informació s'haurà de consensuar amb la direcció del Pla Inuncat.
- Mobilitzar i assegurar la transmissió de la informació i les ordres als grups operatius municipals decidides per la direcció del Pla, així com activar els mitjans i recursos municipals necessaris.

- Canalitzar l'ordre de l'autoritat de protecció civil municipal de prestació de serveis personals i la requisita, la intervenció o l'ocupació temporal i transitòria dels béns necessaris per afrontar les situacions d'emergència.
- Donar suport als mitjans d'emergències, de seguretat i als serveis especialitzats aliens que intervinguin en el municipi sota l'estructura del Pla activat.

### Centre de Comandament Avançat (CCA)

**La seva ubicació, la determina el cap del Grup d'Intervenció** (es pot constituir més d'un CCA d'acord amb les característiques de l'emergència).

#### Funcions:

- Exercir la coordinació *in situ* de la feina dels diferents grups d'actuació en un dels escenaris per afrontar l'emergència.
- Estar en coordinació amb els diferents centres de Control i Coordinació de les brigades (CCC, amb el CECOPAL, amb el centres d'emergències, de control o gestió dels plans d'autoprotecció i amb el CECAT) .

### Centre d'Atenció i Gestió de Trucades d'Urgència 112 Catalunya

És el telèfon únic d'emergències a Catalunya.

Telèfon	112
SMS (per a sords)	679.43.62.00
Fax (per a sords)	900.500.112

### Centre de Coordinació Operativa de Catalunya (CECAT)

És el centre d'emergències de Catalunya, on s'ubica el director i el Consell Assessor del Pla Inuncat.

Adreça	Passeig de Sant Joan, 45 08009-Barcelona
Telèfon	93.551.72.85
Fax	93.551.72.86

#### Funcions

Les seves funcions, les regulen el Decret 246/1992, de 26 d'octubre, i la Llei 4/1997, de protecció civil.

#### Altres centres

## 5. OPERATIVITAT

### 5.1 PROCEDIMENTS GENERALS

#### 5.1.1 ACTUACIONS GENERALS

Davant de la previsió del risc, el Centre Receptor d'Alarmes trametrà els corresponents avisos preventius segons els procediments establerts.

#### 5.1.2 PROCEDIMENTS D'ACTIVACIÓ. INTERFASE AMB PLANS SUPERIORS

##### Procediments d'activació

El CECAT ha d'informar el Centre Receptor d'Alarmes local (CRA) dels municipis afectats o potencialment afectats per la inundació. El CRA s'encarrega de comunicar-ho a l'alcalde.

En funció dels nivells i criteris que estableix el punt 3, el Pla de protecció civil municipal, l'activarà l'alcalde mitjançant el procediment establert, directament o a proposta del CECAT.

La interfase entre el Pla de protecció civil municipal i el Pla Inuncat queda definida a partir de:

- La trucada al CECAT que informa o confirma l'activació del Pla.
- La dependència de les funcions del responsable de l'emergència i del Comitè de Direcció tal com estan plantejades quan es produeix l'activació del Pla Inuncat. Coordinació amb el director del Pla Inuncat.
- La configuració dels grups actuants locals establerts, adaptada a l'activació del Pla Inuncat amb la integració dels grups d'actuació locals en els grups actuants del Pla Inuncat i la coordinació amb la resta del grup.

La fase d'activació del Pla depèn de la corresponent fase del Pla Inuncat.

En produir-se l'activació del Pla, s'ha de procedir a:

- La constitució del Comitè d'Emergències.
- L'avís d'activació als caps dels grups locals. Normalment s'ha de fer a través d'una trucada i d'un fax de confirmació si s'escau.
- La constitució dels grups actuants locals.
- La constitució del CECOPAL.
- La informació a la població sobre l'activació del Pla de protecció civil municipal i de les mesures de protecció a seguir d'acord amb les indicacions del director del Pla Inuncat.
- En cas de ser constituït el CCA, l'establiment d'un contacte permanent.
- La mobilització de mitjans i recursos assignats al Pla.
- L'activació dels plans d'autoprotecció de la zona afectada.

Aquestes accions es concreten en cas d'alerta o emergència de la forma següent:

- Activació **en alerta**: suposa l'avís al Consell Assessor de l'emergència. A criteri de l'alcalde o el director del Pla Inuncat es pot mobilitzar el Grup Local d'Intervenció.
- Activació **en emergència**: suposa la convocatòria del Consell Assessor de l'emergència al CECOPAL i la mobilització dels actuants establerts en el Pla.

## Procediments d'actuació

Una vegada activat el Pla i constituït el Consell Assessor, el CECOPAL i els grups locals, el director del Pla de protecció civil municipal ha de mantenir contacte permanent amb el director del Pla Inuncat, amb el CCA i amb els responsables dels PAU corresponents.

(Vegeu les fitxes dels procediments d'actuació dels diversos actuants al punt 5.2).

### 5.1.3 SISTEMES D'AVÍS A LA POBLACIÓ

Notificació d'alerta a la població, per posar en pràctica les mesures d'autoprotecció com el confinament o l'evacuació.

Responsabilitat: director del Pla Inuncat (en casos d'urgència ho podrà fer l'alcalde, d'acord amb el cap del Grup d'Intervenció).

Direcció i coordinació de les tasques d'avís: alcalde (a més del dispositiu municipal corresponent, tindrà el suport per executar aquestes tasques del Grup d'Ordre del Pla Inuncat).

**Destinatari de l'avís i mitjans a utilitzar** (elements vulnerables inclosos en el punt 2.3):

ELEMENT VULNERABLE	NOM DE L'ÀREA	MITJÀ D'AVÍS
Segons el llistat de les taules 2.3	Municipi d'Esponellà	Trucades telefòniques i campanades als nuclis d'Esponellà, Vilert i Centenys

### 5.1.4 MESURES DE PROTECCIÓ DE LA POBLACIÓ

#### 5.1.4.1 CONFINAMENT

El confinament no és una opció a considerar al municipi, ja que actualment no es compleixen tots els requisits recollits al Decret 64/1995 i en la normativa posterior

#### 5.1.4.2 EVACUACIÓ I ACOLLIDA

Responsabilitat de la decisió d'efectuar l'evacuació de la població: director del Pla Inuncat (en casos d'urgència ho pot fer l'alcalde, d'acord amb el cap del Grup d'Intervenció).

Direcció i coordinació de les tasques d'evacuació: alcalde i el cap del Grup Local d'Intervenció (a més del dispositiu municipal corresponent, té el suport per executar el Grup d'Ordre del Pla Inuncat. Les tasques d'evacuació van íntimament lligades a les d'avís a la població descrites anteriorment).

Direcció i coordinació de les tasques d'acollida: alcalde (a més del dispositiu municipal previst, té a la seva disposició els grups d'actuació del Pla Inuncat).

## Llocs de possible evacuació

NOM DE L'ÀREA	ELEMENT VULNERABLE (Població afectada)	OCUPACIÓ HABITUAL	RUTES D'EVACUACIÓ	MITJANS DE TRANSPORT NECESSARIS	PUNT D'ACOLLIDA
	Segons el llistat de les taules 2.3	Varis	Veure plànol 6. Anàlisi del risc	Sol·licitar al CECAT.	Local social d'Esponellà

Relació de mitjans de transport: vegeu l'annex general 1, catàleg de mitjans i recursos. En cas de necessitar més mitjans, s'han de sol·licitar al CECAT.

## Famílies que necessiten assistència en l'evacuació

CODI VEÏNAT	VEÏNAT	Nº HABITATGES	MOTIU
5	Esponellà	2	Problemes de mobilitat
7	Vilert	1	Problemes de mobilitat

## Centres d'acollida d'evacuats

CENTRES D'ACOLLIDA		CAPACITAT	OBSERVACIONS
1	Local social d'Esponellà	250 persones	

### 5.1.5 INTERFASE AMB ELS PAU

No hi ha cap Pla d'Autoprotecció

## 5.2 FITXES D'ACTUACIÓ

FITXA 1	CENTRE RECEPTOR D'ALARMES (CRA)
FITXA 2	ALCALDE
FITXA 3	COORDINADOR MUNICIPAL DE L'EMERGÈNCIA
FITXA 4	CAP DEL GRUP LOCAL D'ORDRE I AVISOS A LA POBLACIÓ
FITXA 5	CAP DEL GRUP LOCAL LOGÍSTIC
FITXA 6	CAP DEL GRUP LOCAL D'INTERVENCIÓ
FITXA 7	CAP DEL GRUP LOCAL SANITARI

✍

✍ Cal cartografiar aquestes dades.

FITXA D'ACTUACIÓ 1	<b>CENTRE RECEPTOR D'ALARMES (CRA)</b>
	<b>Responsable: Rosa Teixidor i Planells</b> <b>Substitut: Jesús Marcé i Genís</b>
<b>ACCIONS A REALITZAR EN CAS D'EMERGÈNCIA PER INUNDACIONS</b>	
<p><b><u>FUNCIONS / ACCIONS</u></b></p> <p>1. Avís del sinistre o previsió de risc.</p> <p><b><u>Avís de risc de pluges intenses</u></b></p> <p>2. Ha d'avisar el coordinador tècnic municipal i l'alcalde.</p> <p>3. Ha d'avisar, si l'alcalde ho creu convenient, aquelles persones que hagin de prendre les mesures preventives necessàries.</p> <p>4. N'ha de fer el seguiment.</p> <p>5. En cas que el Pla s'activi en alerta, ha d'avisar els membres del Consell Assessor i el Gabinet de Premsa.</p> <p><b><u>Alerta i emergència</u></b></p> <p>2. Ha d'anotar les dades.</p> <p>3. Ha d'avisar:</p> <ul style="list-style-type: none"> <li>→ Als <b>CECAT</b> (93.551.72.85) (<i>en cas que l'avís no l'hagin fet ells</i>)</li> <li>→ Al <b>112</b></li> <li>→ Al coordinador tècnic municipal i l'alcalde</li> <li>→ Als serveis municipals que puguin afrontar el sinistre</li> </ul> <p>4. Obtenir informació a través de Mossos d'Esquadra o Guàrdia Civil.</p> <p>5. En cas que el Pla s'activi de manera formal, ha d'avisar els membres del Consell Assessor i el Gabinet de Premsa.</p> <p><b><u>MITJANS I RECURSOS</u></b></p> <ul style="list-style-type: none"> <li>• Comunicacions</li> </ul> <p><b><u>LLOC ON DIRIGIR-SE</u></b></p> <ul style="list-style-type: none"> <li>• CRA</li> </ul> <p><b><u>DOCUMENTACIÓ NECESSÀRIA</u></b></p> <ul style="list-style-type: none"> <li>• Llistat telefònic.</li> <li>• Si s'escau, informació sobre avisos a elements vulnerables per a diferents supòsits.</li> </ul>	

Quan es tingui coneixement d'una situació d'emergència per inundacions es posarà en marxa el **pla de trucades** d'acord amb la llista i l'ordre següent:

RESPONSABLE	NOM	TELÈFONS DE LOCALITZACIÓ	
CECAT		Control:	<b>93.551.72.85</b>
Telèfon únic emergències		Control:	<b>112</b>
Alcaldesa	Rosa Teixidor i Planells	Feina:	972 597 800
	Alcaldesa	Partic.:	972 597 008 / 620 310 339
Coordinador municipal	Rosa Teixidor i Planells	Feina:	972 597 800
	Alcaldesa	Partic:	972 597 008 / 620 310 339
Cap del Gabinet d'Informació	Rosa Teixidor i Planells	Feina:	972 597 800
	Alcaldesa	Partic:	972 597 008 / 620 310 339
Cap del Grup Local d'Ordre	Rosa Teixidor i Planells	Feina:	972 597 800
	Alcaldesa	Partic:	972 597 008 / 620 310 339
Cap del Grup Local d'Intervenció	No n'hi ha	Feina:	---
		Partic:	---

A continuació, el contingut de les trucades dependrà de la decisió de l'alcalde: informació únicament, o bé informació i convocatòria del Comitè Municipal de l'Emergència al CECOPAL.

Responsable dels avisos a la població	Rosa Teixidor i Planells	Feina:	972 597 800
	Alcaldessa	Partic.:	972 597 008 / 620 310 339
Cap del Grup Local Logístic	Rosa Teixidor i Planells	Feina:	972 597 800
	Alcaldessa	Partic.:	972 597 008 / 620 310 339
Cap del Grup Local Sanitari	No n'hi ha	Feina:	---
		Partic.:	---
Substitut del Gabinet d'Informació	Jesús Marcé i Genís	Feina:	972 597 800
	Tinent d'alcalde. Benestar i Família, Salut, Obres i Serveis, Festes i Joventut	Partic.:	972 597 011/ 699 831 362
Substitut del responsable dels avisos a la població	Jesús Marcé i Genís	Feina:	972 597 800
	Tinent d'alcalde. Benestar i Família, Salut, Obres i Serveis, Festes i Joventut	Partic.:	972 597 011/ 699 831 362
Substitut del Grup Local d'Ordre	Jesús Marcé i Genís	Feina:	972 597 800
	Tinent d'alcalde. Benestar i Família, Salut, Obres i Serveis, Festes i Joventut	Partic.:	972 597 011/ 699 831 362
Substitut del Grup Local Logístic	Jesús Marcé i Genís	Feina:	972 597 800
	Tinent d'alcalde. Benestar i Família, Salut, Obres i Serveis, Festes i Joventut	Partic.:	972 597 011/ 699 831 362
Substitut del Grup Local d'Intervenció	No n'hi ha	Feina:	---
		Partic.:	---
Substitut del Grup Local Sanitari	No n'hi ha	Feina:	---
		Partic.:	---

Municipis veïns:

Nom de municipi	Telèfon de l'Ajuntament
Crespià	972 597 065
Cabanelles (Alt Empordà)	972 565 161
Vilademuls	972 560 204
Fontcoberta	972 574 139
Serinyà	972 593 128
Porqueres	972 570 102
Maià de Montcal (Garrotxa)	972 591 051

FITXA D'ACTUACIÓ 2	ALCALDESSA
<b>ACCIONS A REALITZAR EN CAS D'EMERGÈNCIA PER INUNDACIONS</b>	
<b><u>FUNCIONS / ACCIONS</u></b>	
<ol style="list-style-type: none"><li>1. Avís del sinistre o de la previsió de risc: ha de contactar amb el CRA per iniciar la roda de trucades, ja establerta a la fitxa d'actuació 1 (CRA).</li><li>2. N'ha de fer una valoració inicial (tot ampliant, si cal, la informació):<ul style="list-style-type: none"><li>- S'hi ha de determinar amb exactitud l'abast de la inundació</li><li>- Les persones afectades</li><li>- Els danys materials</li><li>- L'estat dels camins d'accés...</li></ul></li><li>3. Ha de contactar amb el CECAT (tel. 93.551.72.85), per tal de:<ul style="list-style-type: none"><li>• Confirmar l'avís, ampliar i contrastar la informació.</li><li>• Preguntar si s'ha activat el Pla Inuncat i si es constitueix el CCA o no (en cas afirmatiu, s'ha de demanar on es localitza i la forma de comunicació prevista).</li><li>• Donar els telèfons de contacte de l'Ajuntament i del CECOPAL.</li></ul></li></ol>	
<b><u>Alerta</u></b>	
<ol style="list-style-type: none"><li>4. Ha de donar l'ordre de fer prendre les mesures preventives necessàries.</li><li>5. Si ho creu convenient, ha de donar l'ordre d'activar formalment el Pla en el nivell d'alerta i encomanar al CRA l'avís dels membres del Comitè Municipal de l'Emergència, sense convocar-los, ja establerta a la fitxa d'actuació 1 (CRA). Comunicar aquesta activació al CECAT.</li><li>6. Ha de fer el seguiment de l'alerta i, si ho creu convenient, ha de dirigir-se al CECOPAL.</li><li>7. Ha de fer el manteniment de contactes amb el CECAT.</li></ol>	
<b><u>Emergència</u></b>	
<ol style="list-style-type: none"><li>4. Ha de contactar amb el director del Pla Inuncat per concretar l'activació del Pla de forma coordinada. Ha d'activar el Pla en emergència i encomanar al CRA l'avís i convocatòria al CECOPAL dels membres del Comitè municipal de l'Emergència, ja establerta a la fitxa d'actuació 1 (CRA). Comunicar aquesta activació al CECAT.</li><li>5. Amb el Comitè municipal de l'Emergència, ha de decidir la constitució dels grups locals d'actuació.</li><li>6. Ha de preparar el CECOPAL per utilitzar-lo com a centre d'operacions. Ha d'ampliar, si és possible, les línies i els aparells de comunicació (telèfon, fax i ràdio).</li><li>7. Ha d'avaluar els possibles riscos a la població.</li><li>8. Ha de preveure amb el cap de Bombers els possibles confinament/evacuacions i posterior acollida dels elements vulnerables.</li><li>9. Ha de donar l'ordre de prendre les mesures preventives necessàries i/o d'intervenció en el sinistre.</li><li>10. Ha de verificar la realització de les tasques encomanades al municipi. Especialment:<ul style="list-style-type: none"><li>• Avisos a la població, especialment dels elements vulnerables.</li><li>• Tasques d'evacuació i acollida.</li><li>• Organització de la logística municipal.</li><li>• Suport a la intervenció.</li></ul></li><li>11. Ha de sol·licitar el suport dels grups actuants del Pla Inuncat especialment del Grup d'Ordre.</li><li>12. Ha de fer el seguiment de la inundació <b><u>des del CECOPAL</u></b>. Al llarg de l'emergència ha de mantenir contactes amb el director del Pla Inuncat, i el CCA, per fer el seguiment de la inundació, ha de contrastar les informacions i preveure possibles necessitats.</li><li>13. Ha de recollir informació i transmetre les dades significatives al Gabinet d'Informació del Pla Inuncat. Conjuntament amb aquest Gabinet d'Informació, ha d'atendre la premsa que es desplaça a cobrir l'emergència. Els donarem, si cal, la informació exclusivament a nivell municipal. Les dades de caràcter global, les ha de donar sempre el Gabinet d'Informació del Director del Pla Inuncat.</li></ol>	
<b><u>MITJANS I RECURSOS</u></b>	
<ul style="list-style-type: none"><li>• Els propis de l'Ajuntament.</li><li>• Serveis, empreses i persones del municipi.</li></ul>	
<b><u>LLOC ON DIRIGIR-SE</u></b>	
<ul style="list-style-type: none"><li>• CECOPAL</li></ul>	
<b><u>DOCUMENTACIÓ NECESSÀRIA</u></b>	
<ul style="list-style-type: none"><li>• Cartografia general i cartografia específica.</li><li>• Models de comunicats: d'activació, de desactivació, d'evacuació i de confinament.</li><li>• Criteris d'activació del Pla Inuncat i del Pla de protecció civil municipal per inundació.</li></ul>	

FITXA D'ACTUACIÓ 3	COORDINADOR MUNICIPAL DE L'EMERGÈNCIA
<b>ACCIONS A REALITZAR EN CAS D'EMERGÈNCIA PER INUNDACIONS</b>	
<b><u>FUNCIONS / ACCIONS</u></b>	
<ol style="list-style-type: none"><li>1. Avís del sinistre o previsió de risc.</li><li>2. Fer-ne una valoració inicial.</li></ol>	
<b><u>Alerta</u></b>	
<ol style="list-style-type: none"><li>3. Si ho creu convenient, ha d'avisar el responsable del Pla i mantenir-s'hi en contacte per dir-li com evoluciona el sinistre.</li><li>4. Si ho creu convenient, ha de suggerir al responsable del Pla (l'alcalde) de donar l'ordre d'avisar aquelles persones o aquells serveis que hagin de prendre les mesures preventives necessàries (en cas d'avisar-les, ell les coordinarà).</li><li>5. Ha d'estar en alerta i fer-ne el seguiment.</li><li>6. En cas d'activar-se el Pla, ha de comunicar-ho al CECAT (93.551.72.85).</li></ol>	
<b><u>Emergència</u></b>	
<ol style="list-style-type: none"><li>3. Ha d'avisar el responsable del Pla (l'alcalde).</li><li>4. Ha de suggerir al responsable del Pla (l'alcalde) de donar l'ordre d'avisar aquelles persones o aquells serveis que hagin de prendre les mesures preventives necessàries i/o d'intervenir en el sinistre.</li><li>5. Ha de coordinar als serveis municipals que estiguin actuant en el sinistre o prenent mesures preventives.</li><li>6. Ha de dirigir-se al CECOPAL.</li><li>7. Ha de comunicar al CECAT (93.551.72.85) l'activació del Pla.</li></ol>	
<b><u>MITJANS I RECURSOS</u></b>	
<ul style="list-style-type: none"><li>• Comunicacions</li></ul>	
<b><u>LLOC ON DIRIGIR-SE</u></b>	
<ul style="list-style-type: none"><li>• Si ho veu convenient, al ctra.</li><li>• En cas que s'activi el Pla, al CECOPAL.</li></ul>	
<b><u>DOCUMENTACIÓ NECESSÀRIA</u></b>	
<ul style="list-style-type: none"><li>• Llistats telefònics.</li><li>• Cartografia general i cartografia específica.</li><li>• Models de comunicats.</li><li>• Criteris d'activació del Pla Inuncat i del Pla de protecció civil municipal per inundació.</li></ul>	

FITXA D'ACTUACIÓ 4	CAP DEL GRUP LOCAL D'ORDRE I AVISOS A LA POBLACIÓ
<b>ACCIONS A REALITZAR EN CAS D'EMERGÈNCIA PER INUNDACIONS</b>	
<ul style="list-style-type: none"><li>• Ha de contactar amb l'alcalde. Ha de demanar-li informació i instruccions. Si l'alcalde constitueix el CECOPAL, ha de desplaçar-s'hi.</li><li>• Ha de constituir, si cal, el Grup d'Ordre.</li></ul> <p><b><u>ACCIONS PER A LES FUNCIONS D'ORDRE</u></b></p> <ul style="list-style-type: none"><li>• Ha d'establir l'avís telefònic i/o el desplaçament als nuclis aïllats. Ha de considerar si cal el confinament / l'evacuació. Vegeu el directori telefònic a l'annex i el quadre d'elements vulnerables del punt 2.</li><li>• Ha de recollir, contrastar i facilitar a l'alcalde tota la informació que generi l'emergència.</li></ul> <p><b><u>En cas d'evacuació:</u></b></p> <ul style="list-style-type: none"><li>• Ha de determinar conjuntament amb l'alcalde i el cap de Bombers la zona a evacuar.</li><li>• Ha de consultar el punt 5.1.4 sobre la quantitat i el tipus de població, les necessitats de mitjans.</li><li>• Ha de demanar a l'alcalde, si es considera necessari, la sol·licitud de reforços al cap del Grup d'Ordre del Pla Inuncat.</li><li>• Ha de determinar conjuntament amb l'alcalde i el responsable del Grup local logístic, el centre d'acollida corresponent. (Consulteu el capítol 5.1.4).</li><li>• Ha d'executar l'evacuació.</li><li>• Ha d'establir el missatge i determinar les rutes d'avís i evacuació. (Consulteu el capítol 5.1.4 i l'annex 1).</li><li>• Ha de mobilitzar, en cas necessari, els mitjans de transport necessaris per a l'evacuació.</li><li>• Ha de preveure juntament amb el cap del Grup d'Ordre del Pla Inuncat, la vigilància de les zones evacuades.</li></ul> <p><b><u>ACCIONS PER A LES FUNCIONS D'AVÍS A LA POBLACIÓ</u></b></p> <ul style="list-style-type: none"><li>• Ha de determinar conjuntament amb l'alcalde, d'acord amb el director del Pla, la necessitat d'efectuar algun tipus d'avís.</li><li>• Ha de comprovar l'operativitat dels mitjans d'avís i informació. Si fos necessària la col·laboració del Grup d'Ordre del Pla Inuncat, cal demanar-la a l'alcalde, perquè al seu torn la demani al director d'aquest Pla.</li><li>• Ha de consultar la informació sobre consells d'autoprotecció (vegeu l'annex).</li><li>• Ha d'establir l'avís telefònic i/o el desplaçament als nuclis aïllats.</li><li>• Ha de determinar conjuntament amb l'alcalde la necessitat d'informar el conjunt de la població.</li><li>• Ha d'establir el sistema d'atendre els veïns que s'adrecin a l'Ajuntament cercant informació, bé desplaçant-s'hi, bé per telèfon.</li></ul> <p><b><u>MITJANS I RECURSOS</u></b></p> <ul style="list-style-type: none"><li>•</li></ul> <p><b><u>LLOC ON DIRIGIR-SE</u></b> CECOPAL</p> <p><b><u>DOCUMENTACIÓ NECESSÀRIA</u></b></p> <ul style="list-style-type: none"><li>•</li></ul>	

FITXA D'ACTUACIÓ 5	CAP DEL GRUP LOCAL LOGÍSTIC I D'ACOLLIDA
<b>ACCIONS A REALITZAR EN CAS D'EMERGÈNCIA PER INUNDACIONS</b>	
<ul style="list-style-type: none"><li>• Ha de contactar amb l'alcalde. Ha de demanar-li informació i instruccions. Si l'Alcalde constitueix el CECOPAL, desplaçar-s'hi.</li><li>• Ha d'activar directament o a través del CRA el Grup Local Logístic.</li></ul>	
<b><u>ACCIONS PER A LES FUNCIONS LOGÍSTIQUES</u></b>	
(Tant les necessàries per a la població com les que pugui sol·licitar el CCA per mitjà de l'alcalde)	
<ul style="list-style-type: none"><li>• Ha de quantificar, preveure i tenir localitzats els mitjans extraordinaris disponibles en el municipi (vegeu l'annex de directori telefònic).</li><li>• Ha de contactar amb el Grup Logístic del Pla Inuncat per gestionar de mutu acord la demanda dels recursos necessaris, públics o privats, que es puguin obtenir al terme municipal i que figuren en l'annex de directori telefònic.</li><li>• Ha de controlar l'ús dels recursos gestionats i el seu estat.</li></ul>	
La demanda de recursos aliens al municipi s'ha de fer sempre des del CECAT (93.551.72.85).	
<b><u>ACCIONS PER A LES FUNCIONS D'ACOLLIDA</u></b>	
<ul style="list-style-type: none"><li>• En cas d'evacuació, ha de determinar conjuntament amb l'alcalde, i el responsable del Grup Local d'Ordre, en funció de l'àrea a evacuar, el centre o els centres d'acollida.</li><li>• Ha d'activar el/s centre/s d'acollida i el/s seu/s responsable/s (consulteu el capítol 8.5).</li><li>• Ha de desplaçar al/s centre/s d'acollida l'equip d'acollida.</li><li>• Ha de preveure, juntament amb el Grup Logístic del Pla Inuncat l'avitallament de centre d'acollida.</li><li>• Ha de designar un responsable del/s centre/s d'acollida, que tindrà les següents funcions:<ul style="list-style-type: none"><li>• Portar el control nominal de les persones evacuades i/o acollides.</li><li>• Transmetre les necessitats que puguin presentar-se.</li><li>• Rebre i distribuir l'avitallament.</li></ul></li><li>• Ha de rebre els <b>voluntaris ocasionals</b> que es presentin. Ha d'anotar el seus noms en una llista. Si són necessaris, cal agrupar-los i integrar-los, segons la seva capacitat, en els grups locals actuants més adients. Si no són necessaris, cal comunicar-los que l'Ajuntament ja s'hi posarà en contacte quan necessiti la seva ajuda.</li><li>• Si es necessiten voluntaris i no n'hi ha prou, d'acord amb l'alcalde, ha de demanar la participació de veïns del municipi.</li><li>• Ha d'establir, juntament amb el Grup Logístic del Pla Inuncat el reforç de comunicacions del centre d'acollida.</li><li>• Ha de mantenir contacte amb el CAP i organitzar, juntament amb el Grup Sanitari del Pla, possibles atencions en el/s centre/s d'acollida.</li></ul>	
<b><u>MITJANS I RECURSOS</u></b>	
<ul style="list-style-type: none"><li>•</li></ul>	
<b><u>LLOC ON DIRIGIR-SE</u></b>	
CECOPAL	
<b><u>DOCUMENTACIÓ NECESSÀRIA</u></b>	
<ul style="list-style-type: none"><li>•</li></ul>	

FITXA D'ACTUACIÓ 6	CAP DEL GRUP LOCAL D'INTERVENCIÓ
<b>ACCIONS A REALITZAR EN CAS D'EMERGÈNCIA PER INUNDACIONS</b>	
<p><b><u>FUNCIONS / ACCIONS</u></b> Un cop rebut l'avís de la situació d'emergència per inundació:</p> <ul style="list-style-type: none"><li>• Ha de contactar amb l'alcalde (o el seu substitut). Ha de demanar-li informació i instruccions. Si l'alcalde constitueix el CECOPAL, ha de desplaçar-s'hi.</li><li>• Ha de contactar amb els actants del grup i convocar-los a l'Ajuntament.</li><li>• D'acord amb l'alcalde i segons les necessitats, ha de constituir amb el personal que hagi reunit:<ul style="list-style-type: none"><li>• Tenint en compte les característiques físiques i els coneixements, els equips d'ajuda a la intervenció dels Bombers.</li></ul></li><li>• Ha d'organitzar els relleus quan sigui convenient.</li><li>• D'acord amb el responsable del Grup Local Logístic, ha d'organitzar l'avituallament dels equips.</li></ul> <p><b><u>MITJANS I RECURSOS</u></b></p> <ul style="list-style-type: none"><li>•</li></ul> <p><b><u>LLOC ON DIRIGIR-SE</u></b> CECOPAL</p> <p><b><u>DOCUMENTACIÓ NECESSÀRIA</u></b></p> <ul style="list-style-type: none"><li>•</li></ul>	

FITXA D'ACTUACIÓ 7	CAP DEL GRUP LOCAL SANITARI
<b>ACCIONS A REALITZAR EN CAS D'EMERGÈNCIA PER INUNDACIONS</b>	
<b><u>FUNCIONS / ACCIONS</u></b>	
<ul style="list-style-type: none"><li>• Una vegada declarada l'activació del Pla de protecció civil municipal, el responsable del Grup ha de destinar assistència sanitària al lloc de la inundació des d'on s'assistirà i ha de decidir el trasllat de les possibles víctimes, amb contacte previ amb el Grup Sanitari del Pla Inuncat, a l'hospital més proper o al més indicat.</li><li>• Ha de decidir la ubicació de les ambulàncies necessàries, d'acord amb el comandament de bombers.</li><li>• Ha d'organitzar, conjuntament amb el cap del Grup Local Logístic, l'assistència sanitària de les persones evacuades als llocs d'acollida del municipi.</li></ul>	
<b><u>MITJANS I RECURSOS</u></b>	
<ul style="list-style-type: none"><li>•</li></ul>	
<b><u>LLOC ON DIRIGIR-SE</u></b>	
CECOPAL	
<b><u>DOCUMENTACIÓ NECESSÀRIA</u></b>	
<ul style="list-style-type: none"><li>•</li></ul>	

FITXA D'ACTUACIÓ	
<b>ACCIONS A REALITZAR EN CAS D'EMERGÈNCIA PER INUNDACIONS</b>	
<b><u>FUNCIONS / ACCIONS</u></b> (en situació d'alerta i en situació d'emergència, per cada nivell, si s'escau)	
1.	
<b><u>Alerta</u></b>	
2.	
3.	
4.	
<b><u>Emergència</u></b>	
2.	
3.	
4.	
<b><u>MITJANS I RECURSOS</u></b>	
•	
<b><u>LLOC ON DIRIGIR-SE</u></b>	
•	
<b><u>DOCUMENTACIÓ NECESSÀRIA</u></b>	
•	

## 6. ANNEXOS ESPECÍFICS

### 6.1 ANNEX 1. MODELS DE DECLARACIÓ D'ACTIVACIÓ I ALTRES COMUNICATS I DISPOSICIONS

#### 1. MODEL DE DECLARACIÓ FORMAL D'ACTIVACIÓ I DESACTIVACIÓ DEL PLA DE PROTECCIÓ CIVIL MUNICIPAL EN ALERTA/EMERGÈNCIA

<b><u>NOTIFICACIÓ D'ACTIVACIÓ DEL PLA DE PROTECCIÓ CIVIL MUNICIPAL EN ALERTA/EMERGÈNCIA</u></b>
Rosa Teixidor i Planells, alcalde/alcaldeessa de/d' Esponellà, pels poders que tinc,
<b>DECLARO:</b>
<u>L'ALERTA</u> en el municipi, a causa del risc d'inundacions
<b>O</b>
<u>ACTIVAT</u> el Pla de protecció civil municipal, a causa del risc d'inundacions <u>CONSTITUÏT</u> el <b>Comitè d'Emergències</b> .
Les mesures previstes són: <ul style="list-style-type: none"><li>•</li><li>•</li><li>•</li><li>•</li><li>•</li></ul>
..... Alcaldeessa
....., de/d' de 201

<b><u>NOTIFICACIÓ DE DESACTIVACIÓ DEL PLA DE PROTECCIÓ CIVIL MUNICIPAL</u></b>
Rosa Teixidor i Planells, alcaldessa d'Esponellà, pels poders que tinc, ja que ha desaparegut tot el risc,
<b>DECLARO:</b>
<u>DISSOLT</u> el <b>Comitè d'Emergències</b> . <u>DESACTIVAT</u> el Pla de protecció civil municipal, a causa del risc d'inundacions i la tornada a la normalitat.
..... Alcalde/Alcaldeessa
....., de/d' de 201

Enviar fax al CECAT: 93.551.72.86.

## 6.2 ANNEX 2. CONSELLS D'AUTOPROTECCIÓ PEL RISC

### **INUNDACIONS**

<b>CONSELLS D'AUTOPROTECCIÓ PER A LA POBLACIÓ</b>
<b>Inundacions i forts aiguats</b>
<p>La pluja d'intensitat forta caiguda en un temps breu pot provocar desbordaments o inundacions de rius, torrents, etc. La tardor és l'època de l'any en la qual aquest risc és més elevat a Catalunya.</p> <p><i>Recomanacions bàsiques:</i></p> <p>Escolta la ràdio (RNE, Catalunya Ràdio, ràdio local) per informar-te de la possibilitat de pluges intenses o riudes, de l'estat de les carreteres i, si s'escau, de les mesures de precaució i dels consells d'actuació que es donin a la població. Protegeix-te després que s'hagi anunciat que augmenta el nivell de les aigües.</p> <p><i>Què has de fer si ets dins de casa o d'un edifici:</i></p> <ul style="list-style-type: none"><li>▪ Obturar les escletxes de les portes, de les finestres i dels respiradors si l'edifici pot quedar afectat.</li><li>▪ Conduir els animals domèstics a llocs alts i protegits.</li><li>▪ Col·locar els documents importants, els objectes valuosos, els aliments i l'aigua potable als pisos alts.</li><li>▪ Posar els productes perillosos en llocs protegits.</li><li>▪ Desconnectar l'interruptor general de l'electricitat.</li><li>▪ Posar-te a les zones altes, no baixar als soterranis.</li></ul> <p><i>Què has de fer si ets a l'aire lliure:</i></p> <ul style="list-style-type: none"><li>▪ Allunyar-te dels ponts, les rieres, els torrents o les zones inundables.</li><li>▪ No estacionar el cotxe als ponts, ni al costat de rius o zones inundables; tampoc s'hi ha d'acampar, per evitar l'arribada per sorpresa d'una crescuda d'aigua o d'una riuada, que et podria arrossegar.</li><li>▪ Circular preferentment per rutes principals i autopistes i moderar la velocitat.</li><li>▪ No creuar mai amb un vehicle guals que salvin barrancs o altres trams de carretera si estan inundats ja que la força de l'aigua podria arrossegar-te.</li><li>▪ Si tens problemes de visibilitat a causa de la pluja, aparca al voral i senyalitza la teva situació.</li><li>▪ Allunya't de la base dels turons per evitar que t'atrapi l'aigua que baixa pels vessants i que sovint arrossega fang, restes d'arbres i pedres. Vés a les parts més altes de la zona on et trobis per evitar les riudes.</li></ul>
<b>Tempestes elèctriques</b>
<p>Les tempestes són borrasques locals intenses, provocades per cúmuls nuvolosos. Els vendavals i llamps que ocasionen poden provocar danys i, sobretot, la pedra pot afectar l'agricultura.</p> <p><i>Recomanacions bàsiques:</i></p> <ul style="list-style-type: none"><li>▪ Refugia't dins de casa o d'un edifici.</li><li>▪ Tanca les portes i les finestres.</li><li>▪ Escolta els butlletins meteorològics de la ràdio.</li><li>▪ No deixis res a fora de la casa quan s'anuncii una tempesta: entra tots els objectes que el vent es pugui emportar ja que podrien convertir-se en projectils perillosos.</li><li>▪ Desconnecta l'interruptor general de l'electricitat.</li><li>▪ No telefonis, deixa les línies lliures per als equips de socors.</li></ul>
<b>Trencament d'un embassament</b>
<p><i>Recomanacions bàsiques:</i></p> <ul style="list-style-type: none"><li>▪ Vés immediatament a les elevacions del terreny més properes o, si no n'hi ha, refugia't als pisos superiors d'un immoble elevat i sòlid.</li><li>▪ No agafis l'ascensor per evitar el risc de quedar-te atrapat.</li><li>▪ No tornis enrere ja que allunyar-te immediatament és molt important.</li><li>▪ No vagis a buscar els infants a l'escola, els professors se n'ocuparan.</li><li>▪ Abandona el lloc de refugi només quan ho indiquin les autoritats o el senyal de fi d'alerta.</li></ul>

### CONSELLS D'AUTOPROTECCIÓ PER ALS ACTUANTS

- Observa els consells precedents: consells generals d'autoprotecció per a la població.
- Informa't de la zona segura, on has d'actuar. No entris a cap zona de la qual no coneguis el risc.
- Informa't periòdicament de la situació.
- Estigues atent a la previsió meteorològica.
- La roba i el calçat han de donar-te protecció. Vesteix i calça adequadament.
- **NO T'ARRISQUIS INÚTILMENT!**

### 6.3 ANNEX 3. PLANS D'AUTOPROTECCIÓ ASSOCIATS (SI S'ESCAU)

No n'hi ha.

## 6.4 ANNEX 4. CARTOGRAFIA ESPECÍFICA

**Plànol 1. Situació. E: 1/50.000**

**Plànol 2. Emplaçament. E: 1/10.000**

**Plànol 3. Infraestructures. E: 1/10.000**

**Plànol 4. Xarxa viària. E: 1/10.000**

**Plànol 5. Dades específiques associades al risc. E: 1/10.000**

**Plànol 6. Anàlisi del risc. E: 1/10.000**


En la cartografia es representen els recursos i les infraestructures de la llista adjunta, amb la simbologia i el color corresponents.

(simbologia)

### Plànol 1. Situació.

 LÍMIT COMARCAL

 LÍMIT MUNICIPAL


 T.M. ESPONELLÀ

### Plànol 3. Infraestructures.

 XARXA D'ALTA TENSIÓ

 GASODUCTE

 DIPÒSIT EXISTENT

 HIDRANT D'INCENDIS  
H-100

 POU

 PUNT D'AIGUA

 XARXA D'AIGUA  
POTABLE

### Plànol 5. Dades específiques associades al risc




#### Xarxa hidrogràfica

 Rius, rieres, torrents  
i recs

 Rieres seques en  
zones urbanes

#### Infraestructures associades i estacions d'aforament

##### Tipus

-  Estació d'aforament (EA)
-  Gual (G)
-  Passallís (PS)
-  Passera (PA)
-  Pont (P)
-  Resclosa (R)
-  Tub de pluvials (TP)

### Plànol 2. Emplaçament.

 AJUNTAMENT  
(CRA I CECOPAL)

 LOCAL SOCIAL  
(PUNT D'ACOLLIDA)

### Plànol 4. Xarxa viària.

 CARRETERA COMARCAL

 CARRETERA LOCAL

 CAMÍ RURAL <3 m

 PISTA FORESTAL 3 m  $\bar{X}$

 CAMÍ FORESTAL 4 m  $\bar{X}$

 CARRER

### Plànol 6. Anàlisi del risc. E: 1/10.000

#### Punts negres

 Risc significatiu (B)

 Risc baix (C)

#### Infraestructures

 Risc alt (A)

 Risc baix (C)

#### Edificis

 Risc alt (A)

 Risc significatiu (B)

 Risc baix (C)

#### Evacuació

 Rutes d'evacuació

#### Àrees de risc

 Zona Fluvial Q10

 Sistema Hídric Q100

 Zona Inundable Q500

## 6.5 ANNEX 5. REGLAMENTACIÓ

La reglamentació en matèria d'inundacions és la següent:

- *Pla especial d'emergències per inundacions a Catalunya (Inuncat)*
- *Resolució de 31 de gener de 1995, de la Secretaria d'Estat d'Interior, per la que es disposa la publicació de l'Acord del Consell de Ministres pel que s'aprova la Directriu Bàsica de Planificació de Protecció Civil davant el Risc d'Inundacions (BOE n. 38 de 14/2/1995)*
- *Normativa d'aigües:*
  - *Llei 46/1999, de 13 de desembre, per la que es modifica la Llei 29/1985, de 2/8/1985, d'aigües*
  - *Reial decret 849/1986, d'11 d'abril, pel qual s'aprova el Reglament de domini públic hidràulic, que desenvolupa els títols preliminars I, IV, V, VI i VII de la Llei 29/1985, de 2 d'agost, d'aigües*
  - *Reial decret 927/1988, de 29 de juliol, pel qual s'aprova el Reglament de l'Administració pública de l'aigua i de la planificació hidrològica, en el desenvolupament dels títols II i III de la Llei d'aigües*
  - *Ordre de 24 de setembre de 1992, d'aprovació de les instruccions i recomanacions tècniques complementàries per a l'elaboració dels plans hidrològics de les conques intercomunitàries*
  - *Llei 17/1987, del 13 de juliol, reguladora de l'Administració hidràulica de Catalunya (refós en el Decret legislatiu 1/1988)*
- *Ordre de 12 de març de 1996, d'aprovació del Reglament tècnic sobre seguretat de preses i embassaments*
- *Normativa d'urbanisme*
- *Altres emeses pel municipi*