

## **ACORDS DEL PLE ORDINÀRIA DEL 02-02-10**

### **PART PRÈVIA**

#### **1.- Aprovació de l'Acta de la sessió ordinària de data 1 de desembre de 2009 i de les Actes de les sessions extraordinàries de data 29 de desembre de 2009 i 21 de gener de 2010.**

### **DESPATX OFICIAL**

#### **2.- Donar compte de les entrades i sortides, de la relació de Decrets i Resolucions dictades per l'Alcaldia i de les Actes de la Junta de Govern Local des de la data de convocatòria de la sessió ordinària anterior.**

Es dona compte al Ple de la següent informació, el detall de la qual ha estat a disposició dels Regidors a la Secretaria municipal:

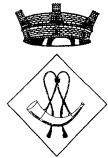
- a) Entrades que han tingut lloc des de la data de convocatòria de la sessió ordinària anterior: des del registre d'entrada núm. 3169/2009 fins el 3491/2009 i des del núm. 1/2010 fins el 243/2010.
- b) Sortides que han tingut lloc des de la data de convocatòria de la sessió ordinària anterior: des del registre de sortida núm. 1773/2009 fins el 1908/2009 i des del núm. 1/2010 fins el 109/2010.
- c) Decrets i resolucions dictats per l'Alcaldia des de la data de convocatòria de la sessió ordinària anterior: des del núm. 442/2009 fins el 485/2009 i des del núm. 1/2010 fins el 28/2010.

Es dona compte de les següents Actes de la Junta de Govern Local:

- Sessió ordinària celebrada el dia 22 de desembre de 2009.
- Sessió ordinària celebrada el dia 12 de gener de 2010.
- Sessió ordinària celebrada el dia 26 de gener de 2010.

Tots els regidors i les regidores assistents se'n donen per assabentats/des.

### **PART DISPOSITIVA**



### **3.- Aprovació de l'Acta de les operacions de delimitació entre els termes municipals de Cornellà del Terri i Palol de Revardit.**

D'acord amb l'article 28.1 del Decret Legislatiu 2/2003, de 28 d'abril, pel qual s'aprova el Text Refós de la Llei Municipal i de Règim Local de Catalunya, el Govern de la Generalitat ha d'impulsar l'elaboració del mapa municipal i comarcal de Catalunya, documents cartogràfics que determinen els límits territorials dels termes municipals i de les demarcacions comarcals i que s'ajusten al que resulti dels expedients de delimitació i d'atermenament entre els diferents municipis limítrofes.

A aquest efecte, la Direcció General d'Administració Local del Departament de Governació i Administracions Públiques de la Generalitat de Catalunya va iniciar l'elaboració dels mapes municipals de Cornellà del Terri i Palol de Revardit, entre d'altres.

En relació amb l'expedient de delimitació entre el municipi de Cornellà del Terri i el municipi de Palol de Revardit, d'acord amb el previst al Reglament de demarcació territorial i població dels ens locals de Catalunya, aprovat pel Decret 140/1988, de 24 de maig, es va assenyalar com a data d'inici de les operacions de delimitació el dia 17 de setembre de 2009.

En aquesta primera reunió no es va signar l'Acta, continuant les operacions de delimitació en data 14 d'octubre de 2009.

D'acord amb el previst a l'article 35.2 de l'esmentat Reglament, es va comunicar aquestes dates als propietaris de les finques afectades.

Els actes van consistir en un reconeixement físic de la línia de terme per part de les comissions nomenades per cadascun dels ajuntaments i pels tècnics designats en representació de la Generalitat de Catalunya, i en la redacció de les corresponents actes de delimitació i la seva posterior signatura.

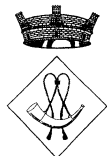
L'Acta que es va estendre, d'acord amb l'art.31.3 del Decret 244/2007, de 6 de novembre, pel qual es regula la constitució i la demarcació territorial dels municipis, de les entitats municipals descentralitzades i de les mancomunitats de Catalunya, ha de ser aprovada pels plens respectius amb el quòrum de la majoria absoluta.

**L'Alcalde proposa al Ple l'adopció dels següents ACORDS:**

**Primer.**- Aprovar l'Acta de les operacions de delimitació entre els termes municipals de Cornellà del Terri i Palol de Revardit.

**Segon.**- Notificar el present acord a la Direcció General d'Administració Local del Departament de Governació i Administracions Públiques de la Generalitat de Catalunya, als efectes oportuns.

Sotmesa la proposta a votació, és aprovada per unanimitat de tots els membres assistents.



**4.- Aprovació de la rectificació de la determinació de les coordenades de la fita 1a, comuna als municipis de Cornellà del Terri, de Vilademuls i de Sant Julià de Ramis, continguda a l'Acta de les operacions de delimitació, de data 27 d'octubre de 2008, entre els termes municipals de Cornellà del Terri i Vilademuls.**

En data 4 de desembre de 2007, el Ple de l'Ajuntament de Cornellà del Terri va acordar l'inici de l'expedient de delimitació del seu terme i el nomenament de la seva comissió de delimitació municipal.

En data 16 i 27 d'octubre de 2008 es van dur a terme les operacions de delimitació i es va estendre l'acta corresponent per part de les comissions de delimitació municipals de Cornellà del Terri i de Vilademuls i dels representants de la Generalitat de Catalunya.

El Ple de la Corporació, en acord plenari de 5 de novembre de 2008, va aprovar l'acta de delimitació esmentada.

Atès que la fita primera (F1), segons l'acta aprovada, quedava ubicada a "*se situa a uns vint metres al nord-oest de Cal Carreter, al marge oest del punt d'intersecció entre el camí de les Serres i el camí llarg d'accés al mas de Can Pere Bosch. Les coordenades UTM ED50 31T són: X: 488256,0 i Y: 4658679,0*".

Atès que s'ha detectat una errada en la ubicació de la fita esmentada, que hauria de quedar situada en "*se situa al punt d'intersecció dels eixos dels camins de les Serres i del d'accés al mas de Can Pere Bord. Les coordenades UTM ED50 31T són: X: 488258,2 i Y: 4658675,8*".

Atès que, com a conseqüència de la modificació de la fita primera (F1), la línia de terme entre la fita primera (F1) i la fita segona (F2) quedaria fixada seguint "*l'eix del camí de les Serres*".

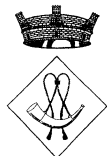
D'acord amb el que disposa l'article 31.3 del Decret 244/2007, de 6 de novembre, pel qual es regula la constitució i la demarcació territorial dels municipis, de les entitats municipals descentralitzades i de les mancomunitats de Catalunya.

Es proposa al Ple l'adopció dels següents acords:

**Primer.**- Aprovar la rectificació de la determinació de les coordenades de la fita primera, comuna als municipis de Cornellà del Terri, de Vilademuls i de Sant Julià de Ramis, continguda en l'acta de les operacions de delimitació de 27 d'octubre de 2008 entre els termes municipals de Vilademuls i de Cornellà del Terri, en els termes següents:

*"Fita 1: se situa al punt d'intersecció dels eixos dels camins de les Serres i del d'accés al mas de Can Pere Bord. Aquesta fita es també comuna al municipi de Sant Julià de Ramis. Les coordenades UTM ED50 31T són: X: 488258,2 i Y: 4658675,8."*

**Segon.**- Acordar que la línia de terme entre els termes municipals de Vilademuls i de Cornellà del Terri entre la fita primera i la fita segona queda fixada segons la descripció següent:



*“La línia de terme reconeguda entre les fites primera i segona és l'eix del camí de les Serres.”*

**Tercer.-** Comunicar aquest acord al Departament de Governació i Administracions Públiques i a l'Ajuntament de Vilademuls, als efectes oportuns.

**Quart.-** Facultar l'alcalde de la corporació, o regidor en qui delegui, perquè dugui a terme les actuacions necessàries per fer efectius aquests acords.

Sotmesa la proposta a votació, és aprovada per unanimitat de tots els membres assistents.

**5.- Aprovació de la rectificació de la determinació de les coordenades de la fita 1a, comuna als municipis de Cornellà del Terri, de Vilademuls i de Sant Julià de Ramis, continguda a l'Acta de les operacions de delimitació, de data 31 de març de 2008, entre els termes municipals de Cornellà del Terri i Sant Julià de Ramis**

En data 4 de desembre de 2007, el Ple de l'Ajuntament de Cornellà del Terri va acordar l'inici de l'expedient de delimitació del seu terme i del nomenament de la seva comissió de delimitació municipal.

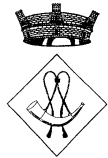
En data 31 de març de 2008 es van dur a terme les operacions de delimitació i es va estendre l'acta corresponent per part de les comissions de delimitació municipals de Cornellà del Terri i de Sant Julià de Ramis i dels representants de la Generalitat de Catalunya.

El Ple de la Corporació, en acord plenari de 3 de juny de 2008, va aprovar l'acta de delimitació esmentada.

Atès que la fita primera (F1), segons l'acta aprovada, quedava ubicada a *“se situa a uns vint metres al nord-oest de Cal Carreter, al marge oest del punt d'intersecció entre el camí de les Serres i el camí llarg d'accés al mas de Can Pere Bord. Les coordenades UTM ED50 31T són: X: 488256,0 i Y: 4658679,0”*.

Atès que s'ha detectat una errada en la ubicació de la fita esmentada, que hauria de quedar situada en *“se situa al punt d'intersecció dels eixos dels camins de les Serres i del d'accés al mas de Can Pere Bord. Les coordenades UTM ED50 31T són: X: 488258,2 i Y: 4658675,8.”*

Atès que com a conseqüència de la modificació de la fita primera, la línia de terme entre la fita primera (F1) i la fita segona (F2) quedaria fixada seguint *“la normal des de la fita primera al marge oest del camí de les Serres, per on continua per aquest marge fins a la coordenada de suport UTM ED50 31T X: 488218,6 i Y: 4658562,4, i des d'aquest punt segueix la unió consecutiva de les poligonals definides per les següents coordenades UTM ED50 31T X: 488225,5 i Y: 4658540,6; X: 488230,3 i Y: 4658515,5; X: 488234,6 i Y: 4658491,7; X: 488238,4 i Y: 4658455,0; X: 488238,7 i Y: 4658417,0; X: 488240,0 i Y: 4658376,4; X: 488246,0 i Y: 4658316,6; X: 488256,5 i Y: 4658220,3; X: 488263,5 i Y:*



4658157,0, continuant des d'aquesta última pel marge oest del camí de les Serres fins a la segona fita.”

D'acord amb el que disposa l'article 31.3 del Decret 244/2007, de 6 de novembre, pel qual es regula la constitució i la demarcació territorial dels municipis, de les entitats municipals descentralitzades i de les mancomunitats de Catalunya.

Es proposa al Ple l'adopció dels següents acords:

**Primer.**- Aprovar la rectificació de la determinació de les coordenades de la fita primera, comuna als municipis de Cornellà del Terri, de Vilademuls i de Sant Julià de Ramis, continguda en l'acta de les operacions de delimitació de 31 de març de 2008 entre els termes municipals de Cornellà del Terri i de Sant Julià de Ramis, en els termes següents:

*“Fita 1: se situa al punt d'intersecció dels eixos del camins de les Serres i del d'accés al mas de Can Pere Bord. Aquesta fita es també comuna al municipi de Vilademuls. Les coordenades UTM ED50 31T són: X: 488258,2 i Y: 4658675,8.”*

**Segon.**- Acordar que la línia de terme entre els termes municipals de Cornellà del Terri i de Sant Julià de Ramis entre la fita primera i la fita segona quedi fixada segons la descripció següent:

*“La línia de terme reconeguda entre les fites primera i segona traça la normal des de la fita primera al marge oest del camí de les Serres, per on continua per aquest marge fins a la coordenada de suport UTM ED50 31T X: 488218,6 i Y: 4658562,4, i des d'aquest punt segueix la unió consecutiva de les poligonals definides per les següents coordenades UTM ED50 31T X: 488225,5 i Y: 4658540,6; X: 488230,3 i Y: 4658515,5; X: 488234,6 i Y: 4658491,7; X: 488238,4 i Y: 4658455,0; X: 488238,7 i Y: 4658417,0; X: 488240,0 i Y: 4658376,4; X: 488246,0 i Y: 4658316,6; X: 488256,5 i Y: 4658220,3; X: 488263,5 i Y: 4658157,0, continuant des d'aquesta última pel marge oest del camí de les Serres fins a la segona fita.”*


**Tercer.**- Comunicar aquest acord al Departament de Governació i Administracions Públiques i a l'Ajuntament de Sant Julià de Ramis, als efectes oportuns.

**Quart.**- Facultar l'alcalde de la corporació, o regidor en qui delegui, perquè dugui a terme les actuacions necessàries per fer efectius aquests acords.

Sotmesa la proposta a votació, és aprovada per unanimitat de tots els membres assistents.

## **6.- Nomenament de Procuradors com a representants de l'Ajuntament de Cornellà del Terri en les actuacions davant el Tribunal Superior de Justícia de Catalunya, en relació a la declaració de lesivitat de la llicència municipal d'Obra Major Exp. O-28/2007.**

Atès que, mitjançant Acord del Ple de data 3 de febrer de 2009, en relació al procediment de declaració de lesivitat de la llicència municipal d'obres atorgada per a la construcció



d'un habitatge unifamiliar aïllat de planta baixa i planta pis, amb una edificació auxiliar adossada destinada a garatge, al c/Migdia, 3, de Cornellà del Terri, va acordar-se nomenar com a representants de l'Ajuntament de Cornellà del Terri en les actuacions davant els Jutjats contenciosos-administratius de Girona als Procuradors Sr. JOAQUIM GARCÉS PADROSA i Sr. CARLOS JAVIER SOBRINO CORTÉS.

Atès que és necessari disposar de representants per comparèixer davant el Tribunal Superior de Justícia de Catalunya.

Per tot això, l'Alcalde proposa al PLE l'adopció dels següents ACORDS:

**Únic.-** NOMENAR els Procuradors Sr. ÀNGEL JOANIQUET IBARZ, Sr. ÀNGEL JOANIQUET TAMBURINI i Sr. JAUME MOYA MATAS com a representants de l'Ajuntament de Cornellà del Terri en les actuacions davant el Tribunal Superior de Justícia de Catalunya en relació a l'assumpte jurídic esmentat.

Sotmesa la proposta a votació, és aprovada amb l'abstenció dels membres del Grup Municipal de CiU presents i amb el vot a favor de la resta de membres assistents.

### **7.- Aprovació de la modificació dels Estatuts del Consorci del Transport Públic de l'Àrea de Girona.**

Atès que, mitjançant Acord del Ple de data 3 de febrer de 2009, l'Ajuntament de Cornellà del Terri va ratificar el Decret d'Alcaldia núm. 31/2009, de data 29 de gener de 2009, per mitjà del qual es ratificava la inclusió i manteniment del municipi de Cornellà del Terri a l'àrea territorial del Consorci del Transport Públic de l'Àrea de Girona.

Atès que, amb Registre d'Entrada núm. 218, de data 25 de gener de 2010, ha estat tramesa una proposta de modificació i nou articulat dels esmentats Estatuts, que requereix l'acord plenari de les administracions locals consorciades.

Per tot això, l'Alcalde proposa al PLE l'adopció dels següents ACORDS:

**Primer.-** Aprovar la modificació i nou articulat dels Estatuts del Consorci del Transport Públic de l'Àrea de Girona, els quals s'adjunten com a Annex.

**Segon.-** Notificar el present acord al Consorci del Transport Públic de l'Àrea de Girona, als efectes oportuns.

Sotmesa la proposta a votació, és aprovada amb l'abstenció dels membres del Grup Municipal de CiU presents i amb el vot a favor de la resta de membres assistents.